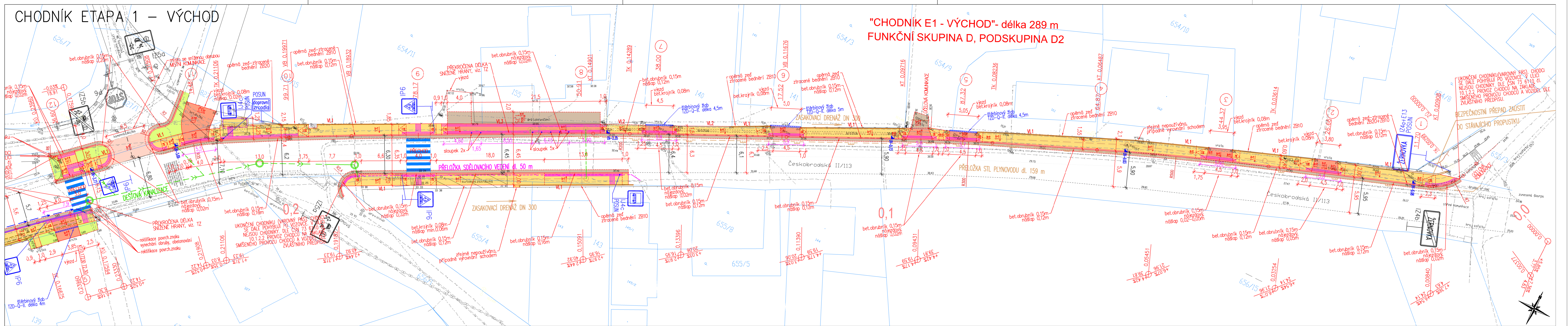


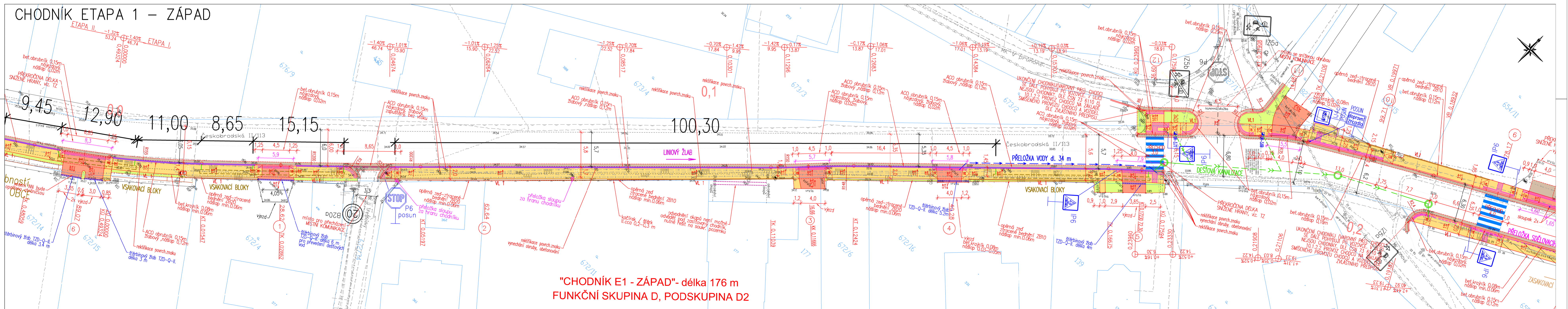
CHODNÍK ETAPA 1 – VÝCHOD

"CHODNÍK E1 - VÝCHOD"- délka 289 m
FUNKČNÍ SKUPINA D, PODSKUPINA D2

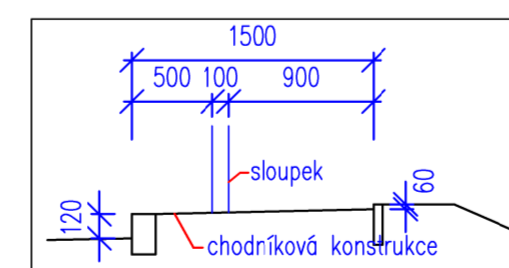


CHODNÍK ETAPA 1 – ZÁPAD

"CHODNÍK E1 - ZÁPAD"- délka 176 m
FUNKČNÍ SKUPINA D, PODSKUPINA D2



UMÍSTĚNÍ SLOUPKU DOPRAVNÍHO ZNAČENÍ V CHODNÍKU.
PRO PŘÍPAD, ŽE NEJDE OSADIT ZA VODICÍ LINIÍ.



SKLONY RAMP MEZI SNÍŽENOU OBRUBOU A OBRUBOU V PLNĚ VÝŠI NAŠLAPU JSOU MAX. 12,5%.
STÁVAJÍCÍ INŽENYRSKÉ SÍTĚ MUSÍ BÝT PŘED ZAPOČETÍM STAVĚNÍCH PRACÍ VYTYČENY ZA ÚČASTI PŘÍSLUŠNÝCH SPRÁVCŮ A TOTO VYTYČENÍ JE NUTNĚ UDRŽOVAT PO CELOU DOBU STAVBY.

- STÁVAJÍCÍ STAV**
- HRANICE KATASTRU
 - HRANICE NEMCI. KATASTRU
 - HRANICE KATASTR. ÚZEMÍ
 - TERÉN
 - STROM
 - SLOUP EL.
 - ŠACHTA KANALIZACE
 - ŠAUPĚ VODOVOD
 - SÍŤNÍ HIP
 - SÍŤNÍ ELEKTRO
 - LAMPA

LEGENDA:

- VJEZD – BETONOVÁ ZÁMK. DLAŽBA – sedš
 - PŘEDLAŽBA – KAMENNÁ KOSTKA
 - KOMUNIKACE/CHODNÍK – DOPLNĚNÍ KČE – ASFALT
 - CHODNÍK – BETONOVÁ ZÁMK. DLAŽBA – sedš
 - CHODNÍK – MLATOVÝ POVRCH
 - ZELENĚN
 - BEZBARVĚRÉ ÚPRAVY – červený reliéf
 - KONTRASTNÍ BEZBAR.PÁS – červený nehmotný
 - NAVRHOVANÉ/STÁVAJÍCÍ VZD
 - NAVRHOVANÉ HRANY
 - DRENÁŽNÍ OBRUBA ŽLABOVÁ
 - CHRANIČKA
 - STÁVAJÍCÍ/NAVRHOVANÉ SDZ
 - HLUV – ULIČNÍ VPUSTI – horská sličnítko
 - UV1 – uliční vpusť – betonové DN 450, dno s výškem pro PVC DN 150 + koš a mříž pro zatížení D400
 - DRENÁŽ
 - NAVAZUJÍCÍ ETAPA STAVBY
- STÁVAJÍCÍ IS**
- PLYN (STL)
 - PLYN (NTL)
 - VEŘEJNÉ OSVĚTLENÍ
 - ELEKTRO NN
 - ELEKTRO NN nadzemní
 - ELEKTRO VN nadzemní
 - SPOLEČNÁ VEDENÍ
 - SPOLEČNÁ VEDENÍ – nadzemní
 - SPOLEČNÁ VEDENÍ – Allstar Net
 - SPOLEČNÁ VEDENÍ – chránička Allstar Net
 - KANALIZACE
 - VODOVOD

SOUŘADNICOVÝ SYSTÉM: JTSK **VÝŠKOVÝ SYSTÉM: Bpv**

PRINKOM PRINKOM spol. s r.o. Za Zrcadlem 149 251 01 Babice

PRINKOM spol.s r.o., Za Zrcadlem 149, 251 01 Babice IČO:04594982 mobil: 777 107 125 e-mail: info@prinkom.cz

SPRÁVCE ÚČASTI: PRINKOM spol.s r.o., Za Zrcadlem 149, 251 01 Babice AUTORIZACE: Ing. Jří Křepinský

INŽENÝRSTVÍ: PRINKOM spol.s r.o., Za Zrcadlem 149, 251 01 Babice ZODPOVĚDNÝ PROJEKTANT: Ing. Jří Křepinský

ŠLÁNÍ PROJEKTANT: bc. Lukáš Halota MÍSTO STAVBY: k.ú. Žernovka [700 339]

INVESTOR: Obec Mukařov

STAVBA: Žernovka, výstavba chodníku podél silnice II/113

PROJEKT: SITUACE - ETAPA I.

ŠTĚPĚK: DUSP D.1.1.2b

ŠKEDULE: 05/2022 VÝKRES DLE: CÍLOVÝ PŘEDMĚT

POZNÁMKA: -TATO ČÁST PROJEKTOVÉ DOKUMENTACE NERESÍ OCHRANU A PŘELOŽKY STÁVAJÍCÍCH INŽENYRSKÝCH SÍTÍ ANI NAVRHOVANÝCH STÁVAJÍCÍCH INŽENYRSKÝCH SÍTÍ MUSÍ BÝT PŘED ZAPOČETÍM STAVĚNÍCH PRACÍ VYTYČENY ZA ÚČASTI PŘÍSLUŠNÝCH SPRÁVCŮ A TOTO VYTYČENÍ JE NUTNĚ UDRŽOVAT PO CELOU DOBU STAVBY.

© NÁVRH REŠENÍ OBSAŽENÝ VE VÝKRESOVÉ A TEXTOVÉ ČÁSTI JE PŘEDMĚTEM OCHRANY DLE AUTORSKÉHO ZÁKONA