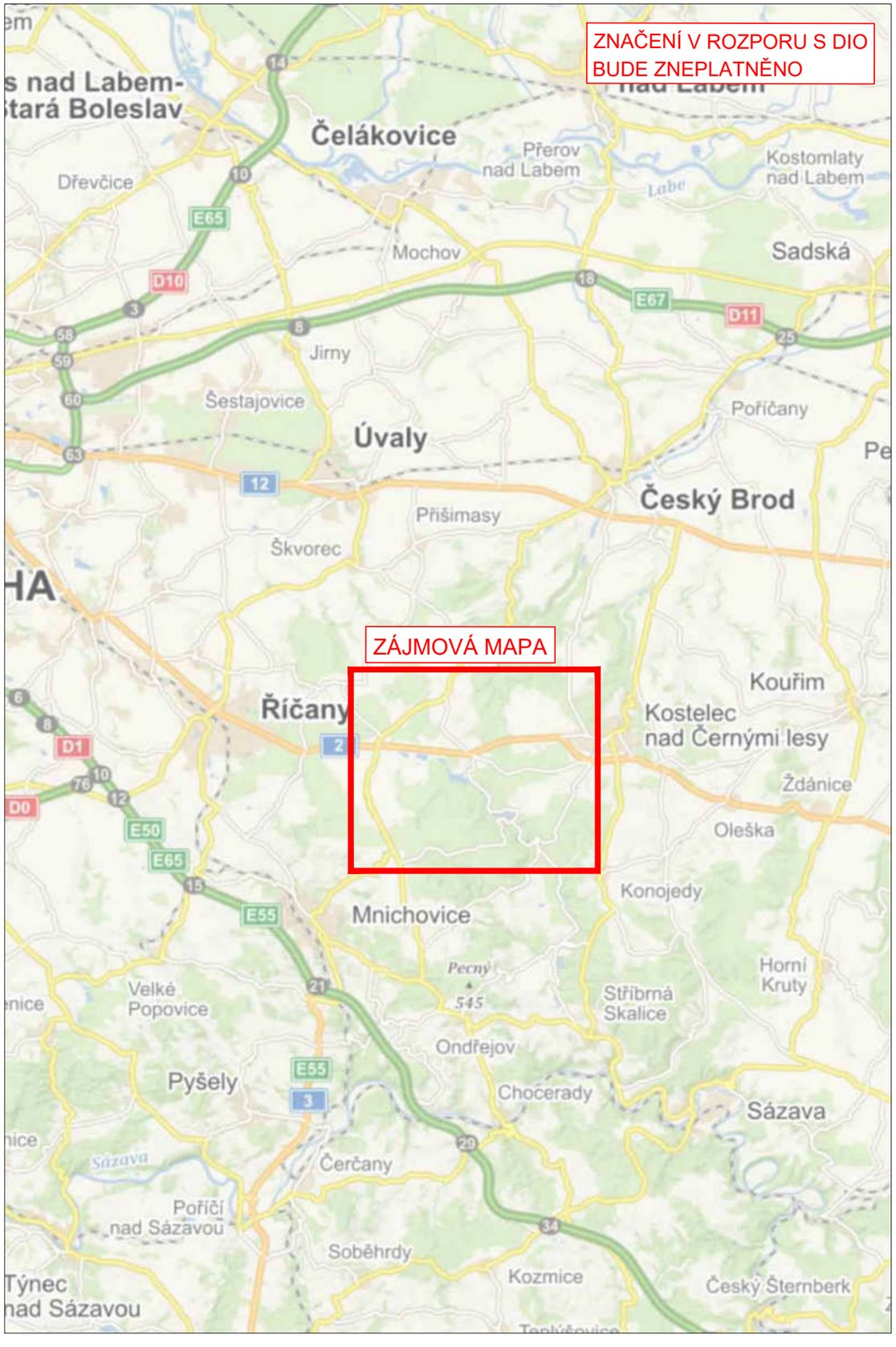

LEGENDA

Přechodné svislé dopravní značení	A15
Stávající svislé dopravní značení	A15
Staničení - stávající SDZ	20,000
staničení - DIO	20,000
Stávající vodorovné dopravní značení	
Přechodné vodorovné dopravní značení	
ZÁBOR STAVBY	

3K značky s.r.o.
Jiráskova 1519, 251 01 Říčany
tel.: +420 323 601 237, www.3kznacky.cz, info@3kznacky.cz

VYPRACOVAL: Ing. Matěj Hofman	HL. INŽENÝR PROJEKTU: Ing. Matěj Hofman	INVESTOR: Ředitelství silnic a dálnic ČR, Na Pankráci 546/46, 140 00 Praha 4
ČÍSLO ZAKÁZKY: 2023/015	DATUM: 22/2023	
AKCE: I/2 MUKAŘOV - KOZOJEDY	MĚŘÍTKO: 1:300000	FORMÁT: 2 x A4
	STUPEŇ: RDS	PŘÍLOHA ČÍSLO: A
PŘÍLOHA: ZÁJMOVÁ MAPA	KOPIE ČÍSLO:	

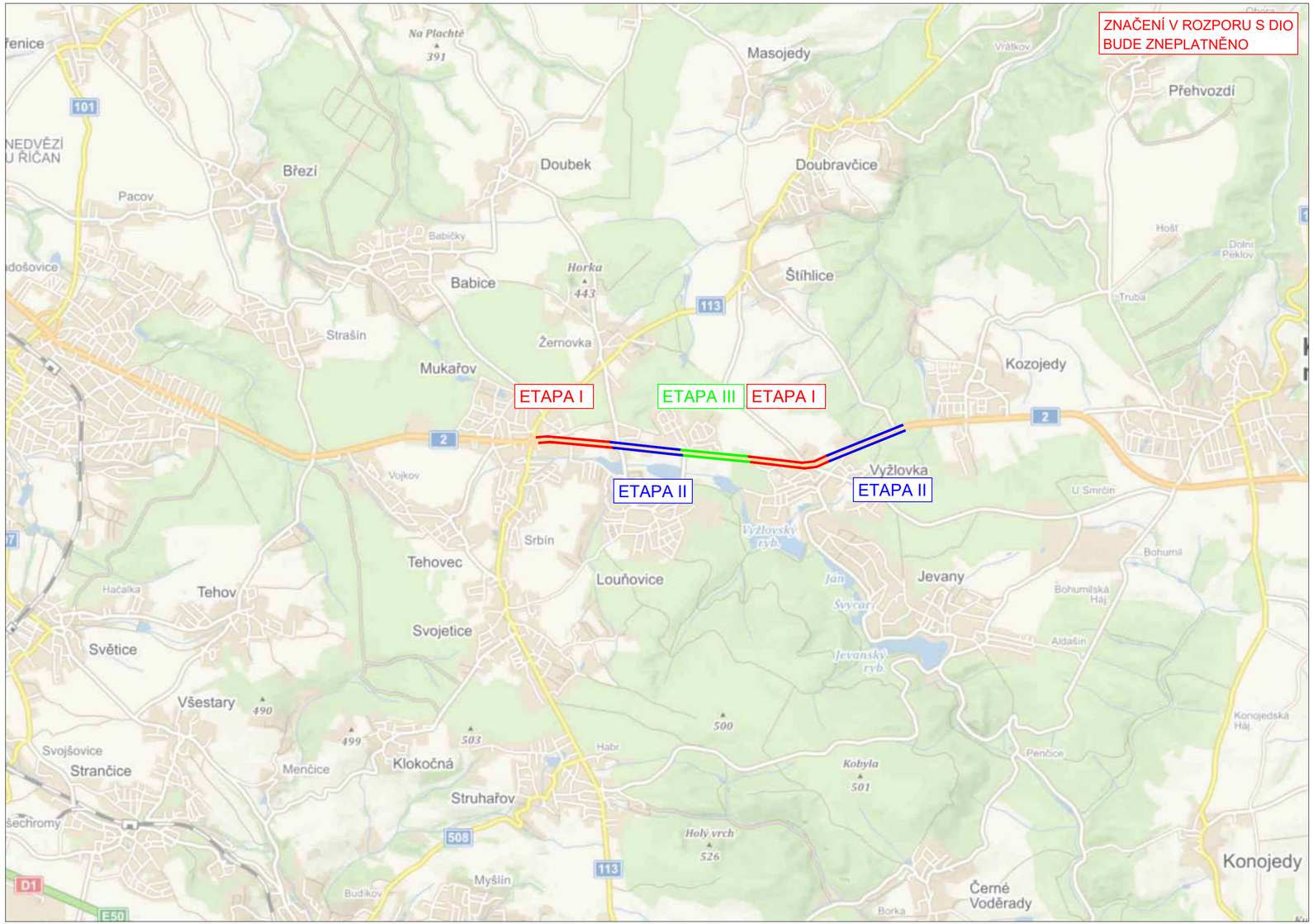

LEGENDA

Přechodné svislé dopravní značení	A15
Stávající svislé dopravní značení	A15
Staničení - stávající SDZ	20,000
staničení - DIO	20,000
Stávající vodorovné dopravní značení	
Přechodné vodorovné dopravní značení	
ZÁBOR STAVBY	

3K značky s.r.o.
Jiráskova 1519, 251 01 Říčany
tel.: +420 323 601 237, www.3kznacky.cz, info@3kznacky.cz

VYPRACOVAL: Ing. Matěj Hofman	HL. INŽENÝR PROJEKTU: Ing. Matěj Hofman	INVESTOR: Ředitelství silnic a dálnic ČR, Na Pankráci 546/46, 140 00 Praha 4
ČÍSLO ZAKÁZKY: 2023/015	DATUM: 22/2023	
AKCE: I/2 MUKAŘOV - KOZOJEDY	MĚŘÍTKO: 1:80000	FORMÁT: 3 x A4
	STUPEŇ: RDS	PŘÍLOHA ČÍSLO: B
PŘÍLOHA: PŘEHLEDNÁ MAPA	KOPIE ČÍSLO:	

Dokument je podepsán elektronickým podpisem

Podepisující:	**Ing. Martina Brychtová**
Organizace:	Středočeský kraj
Sériové č. cert.:	22672282
Vydavatel cert.:	PostSignum Qualified CA 4
Datum a čas:	03.04.2023 15:11:15
Důvod:	
Místo:

DETAIL I.
3,5t
E7b
B13
MIMO DOPRAVNÍ OBLUHU
E13
3,5t
B13
I/2
MK
VYPNOUT SSZ
V12b (dle TP133 kap. 2.5) délka 19m
50m
IS 10a
754/55
754/56
754/63
754/82
754/87
833/1
833/6
849/2
849/3
849/5
681/4
882/1

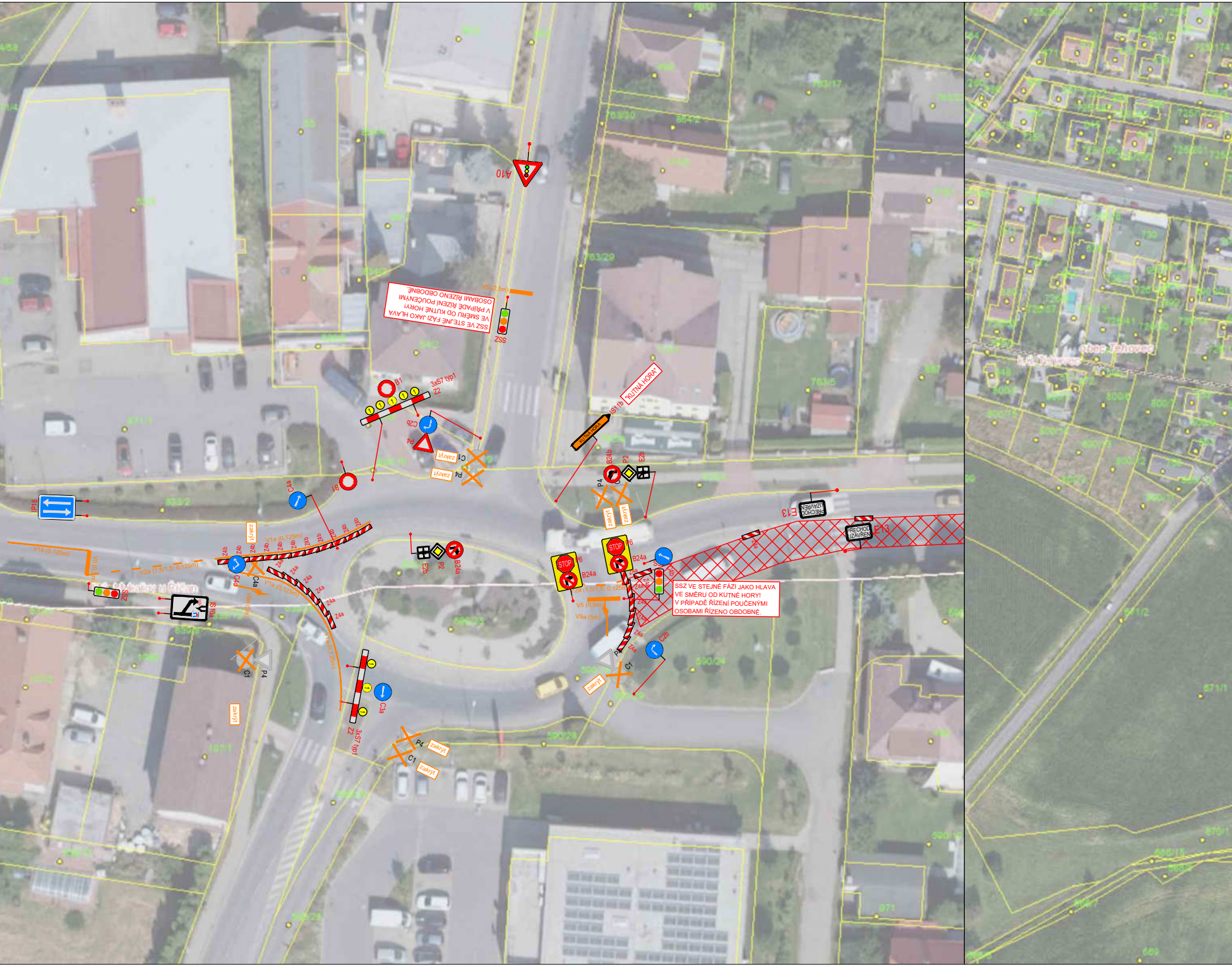
A10
V5 (0,5m)
ZSS
SSZ VE STEJNÉ FÁZI JAKO HLAVA VE SMĚRU OD KUTNÉ HORY! V PŘÍPADĚ ŘÍZENÍ POUČENÝMI OSOBAMI ŘÍZENO OBDOBNĚ.
B1
3xS7 typ1
Z2
C2b
P4
zakrýt
C1
IS11b
"KUTNÁ HORA"
KUTNÁ HORA
B24b
P2
E2b
IP16
C4a
B1
Z4b
V1a (0,125m)
V5 (0,5m)
V2a (1,5/1,5; 0,125m)
SSZ
IS10a
C4c
Z4a
V9a (5m)
E2b
P2
B24a
STOP
P6
B24a
V2a (1,5/1,5; 0,125m)
V5 (0,5m)
V9a (5m)
C4b
SSZ VE STEJNÉ FÁZI JAKO HLAVA VE SMĚRU OD KUTNÉ HORY! V PŘÍPADĚ ŘÍZENÍ POUČENÝMI OSOBAMI ŘÍZENO OBDOBNĚ.
PŘECHOD UZAVŘEN
E13
C3a
3xS7 typ1
Z2
obec Tehovec

ÚPRAVA KOORDINOVANÉ AKCE SEDOZ
ÚPRAVA KOORDINOVANÉ AKCE SEDOZ
IS11b
A15
R.2
DETAIL I.
MUKAŘOV
I/2
II/113
C2d
E7b
3,5t
B13
E13
MIMO DOPRAVN OBLUHU
3,5t
B13
III/11314
A15
R.2
A10
R.2
VYPNOUT SSZ
Z4a
Km 6,63
DETAIL VDZ V KŘIŽOVATCE

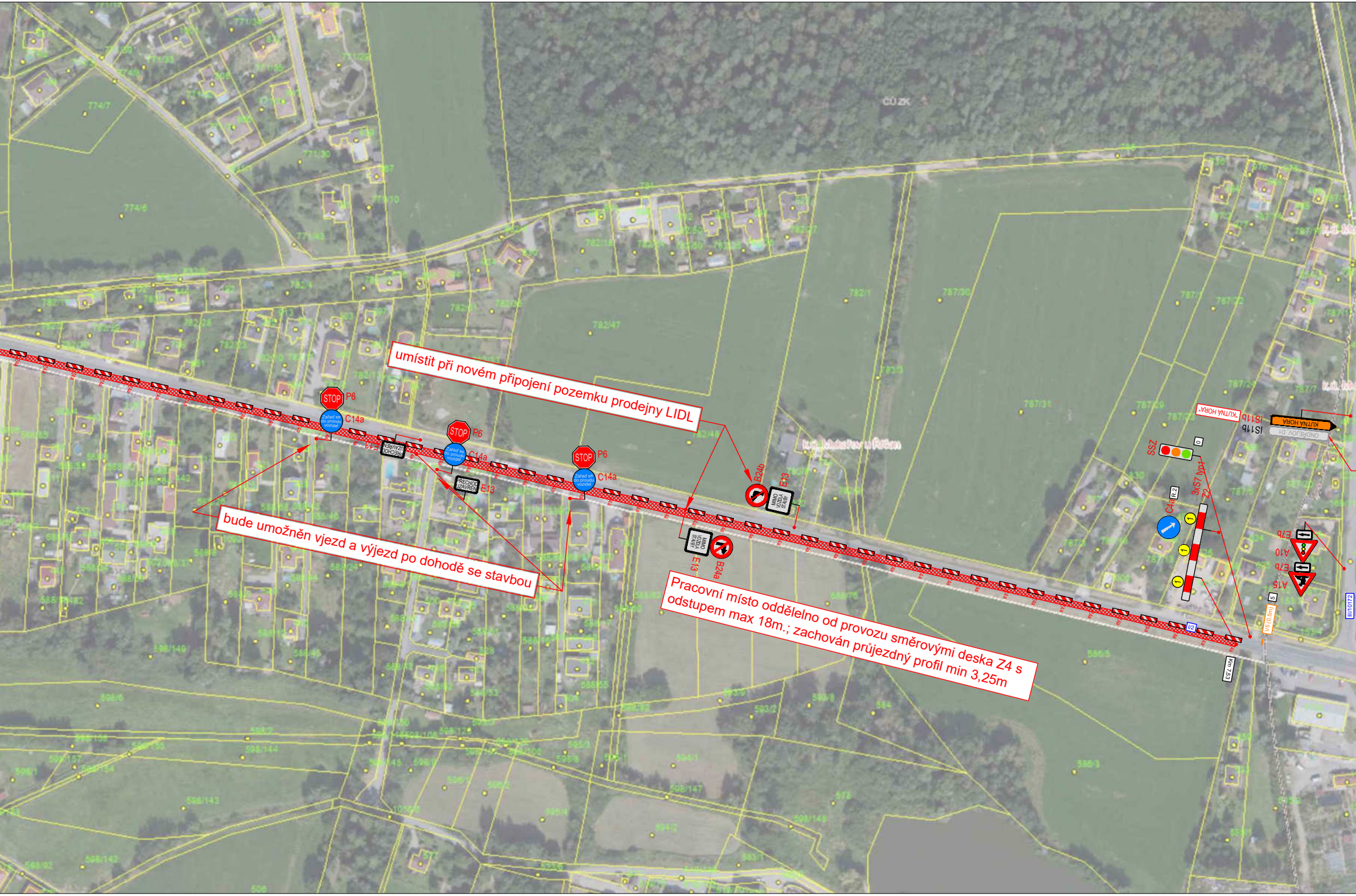

STOP
P6
C14a
Zařaď se do proudu vozidel
PŘECHOD UZAVŘEN
E13
B24b
B24a
MIMO VOZIDLA STAVBY
SSZ
0
IS11b
KUTNÁ HORA
ONDŘEJOV D1
"KUTNÁ HORA"
C4a
R 2
3xS7 typ
Z2
E7b
A10
A15
5
VS(0,5m)
I/2
Km 7,53
III/10172
ČÚ ZK

umístit při novém připojení pozemku prodejny LIDL

bude umožněn vjezd a výjezd po dohodě se stavbou

Pracovní místo odděleno od provozu směrovými deska Z4 s odstupem max 18m.; zachován průjezdný profil min 3,25m

ZNAČENÍ V ROZPORU S DIO
BUDE ZNEPLATNĚNO

ÚPRAVA KOORDINOVANÉ AKCE SEDOZ

ČÚ ZK
obec Loučovice
k.ú. Loučovice
Mukařov u Říčan
obec Mukařov
k.ú. Žernovka
IP10a
IP10a
MIMO DOPRAVNÍ OBSLUHU
E13
B1
B1
E13
R.2
100
A10
A15
I/2
E7b
A10
E7b
R.2
200
A15
III/10172

LEGENDA

Přechodné svislé dopravní značení	▲ A15
Stávající svislé dopravní značení	△ A15
Staničení - stávající SDZ	20,000
staničení - DIO	20,000
Stávající vodorovné dopravní značení	▬
Přechodné vodorovné dopravní značení	▬
ZÁBOR STAVBY	▨

UMÍSTIT VŽDY 2km PŘED ZAČÁTEK STAVBY V OBOU SMĚRECH!

3K značky s.r.o.
Jiráskova 1519, 251 01 Říčany
tel.: +420 323 601 237, www.3kznacky.cz, info@3kznacky.cz

VYPRACOVAL: Ing. Matěj Hofman
HL. INŽENÝR PROJEKTU: Ing. Matěj Hofman

INVESTOR:
Ředitelství silnic a dálnic ČR
Na Pankráci 546/46
140 00 Praha 4

ČÍSLO ZAKÁZKY: 2023/015
DATUM: 22/2023

AKCE: I/2 MUKAŘOV - KOZOJEDY
PŘÍLOHA: SITUACE DIO I - etapa Ia var.1

MĚŘÍTKO: 1:2000
STUPEŇ: RDS
KOPIE ČÍSLO:
FORMÁT: 10 x A4
PŘÍLOHA ČÍSLO: C.1.1.1

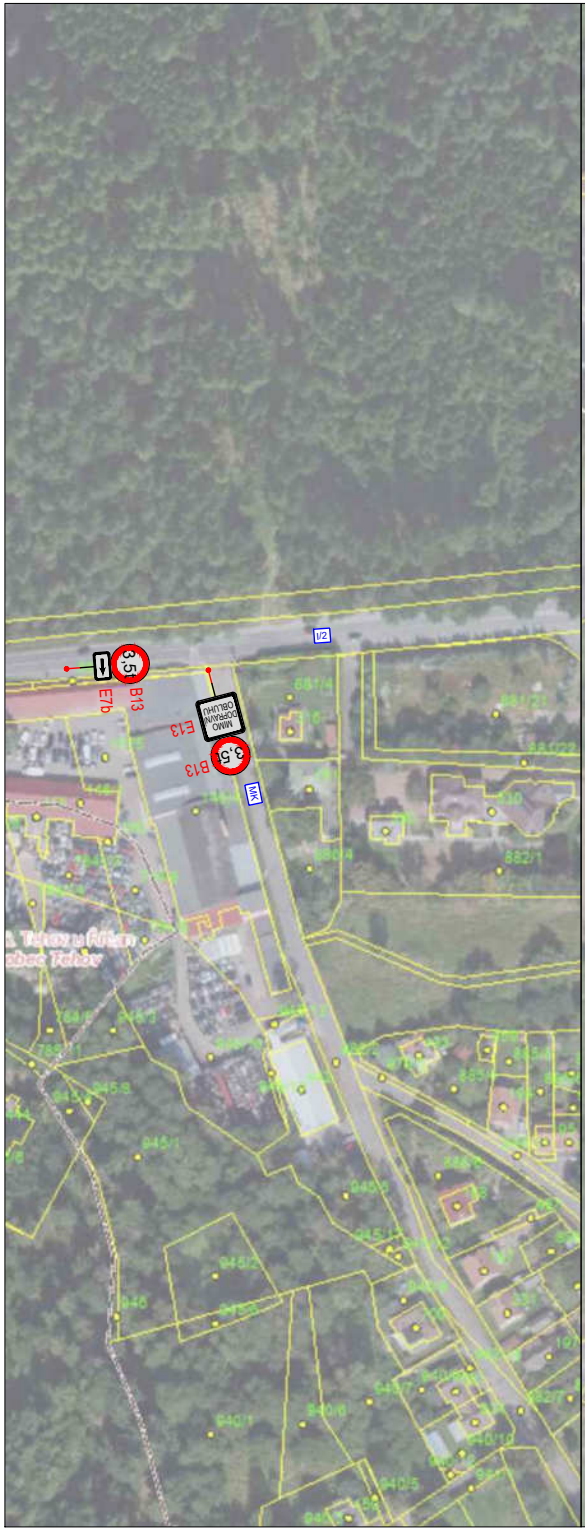
I/2
E7b
B13
3,5t
MIMO
DOPRAVNÍ
OBLUHU
E13
3,5t
B13
MK
681/4
681/21
682/1
Tehov u Říčan
obec Tehov
840/1
840/6
840/5
845/1
845/8
946/2

DETAIL I.
754/56
764/63
764/57
V12b (dle TP133 kap. 2.5) délka 19m
833/1
833/6
IP16
V1a (0,125m)
V5 (0,5m)
SSZ
649/5
649/10
649/9

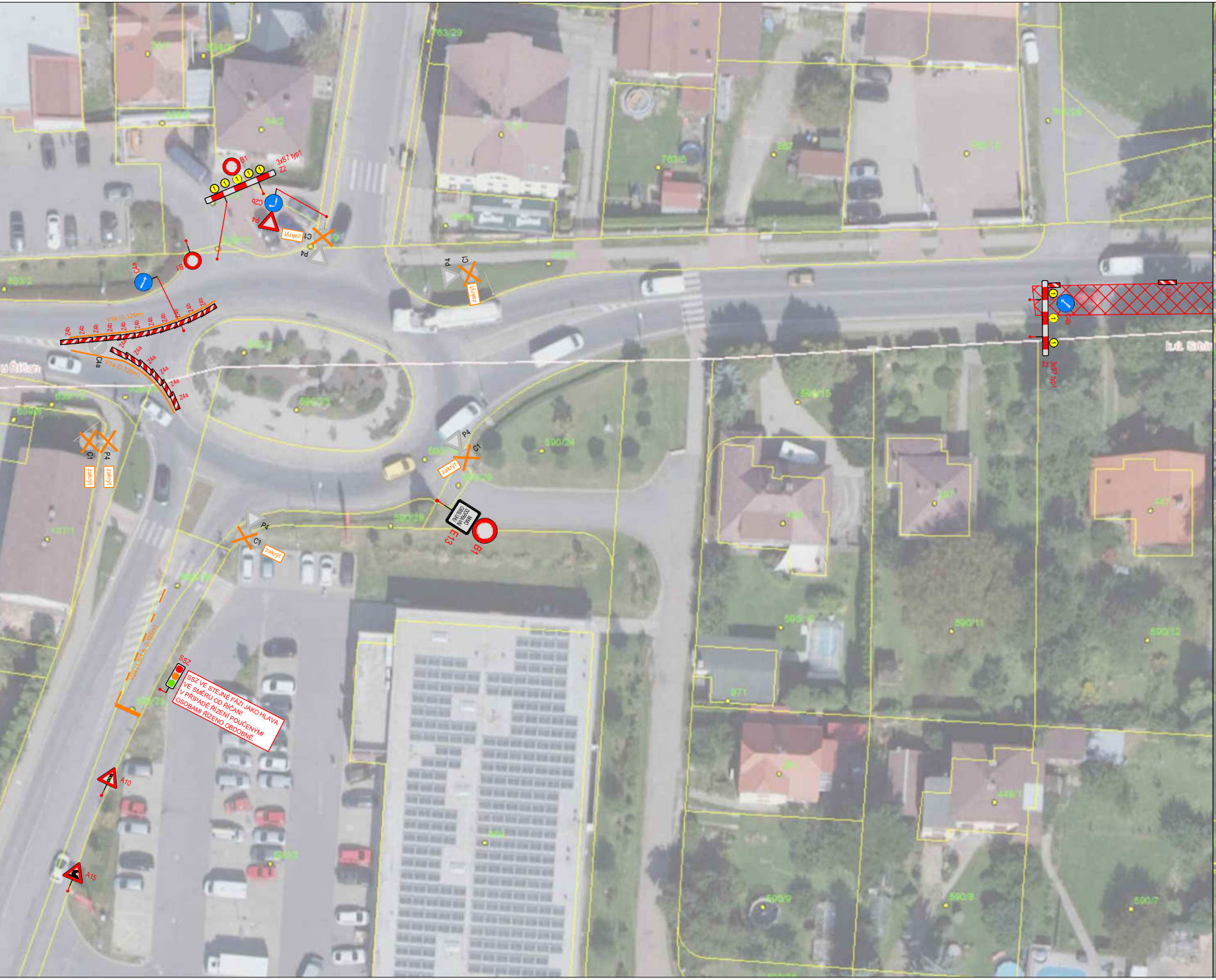
B1
3xS7 typ1
Z2
C2b
P4
zakrýt
C1
P4
B1
C4a
Z4b
V1a (0,125m)
Z4a
V1a (0,125m)
C4a
C1
P4
zakrýt
zakrýt
P4
C1
zakrýt
P4
C1
zakrýt
MIMO DOPRAVNÍ OBSLUHU
E13
B1
P4
C1
zakrýt
V2a (1,5/1,5; 0,125m)
SSZ
A10
A15
C4b
Z4a
3xS7 typ1
Z2
763/29
763/5
590/24
590/15
590/11
590/12
590/9
590/8
590/7
447
971
590/28

SSZ VE STEJNÉ FÁZI JAKO HLAVA VE SMĚRU OD ŘÍČAN!
V PŘÍPADĚ ŘÍZENÍ POUČENÝMI OSOBAMI ŘÍZENO OBDOBNĚ.

ÚPRAVA KOORDINOVANÉ AKCE SEDOZ
ÚPRAVA KOORDINOVANÉ AKCE SEDOZ
IS11b
A15
R.2
DETAIL I.
MUKAŘOV
III/113
III/113
I/2
I/2
I/2
I/2
C2d
3,5t
B13
E7b
MIMO DOPRAVNÍ OBLUHU
E13
3,5t
B13
III/11314
A15
R.2
A10
R2
VYPNOUT SSZ
km 6,63
DETAIL VDZ V KŘIŽOVATCE

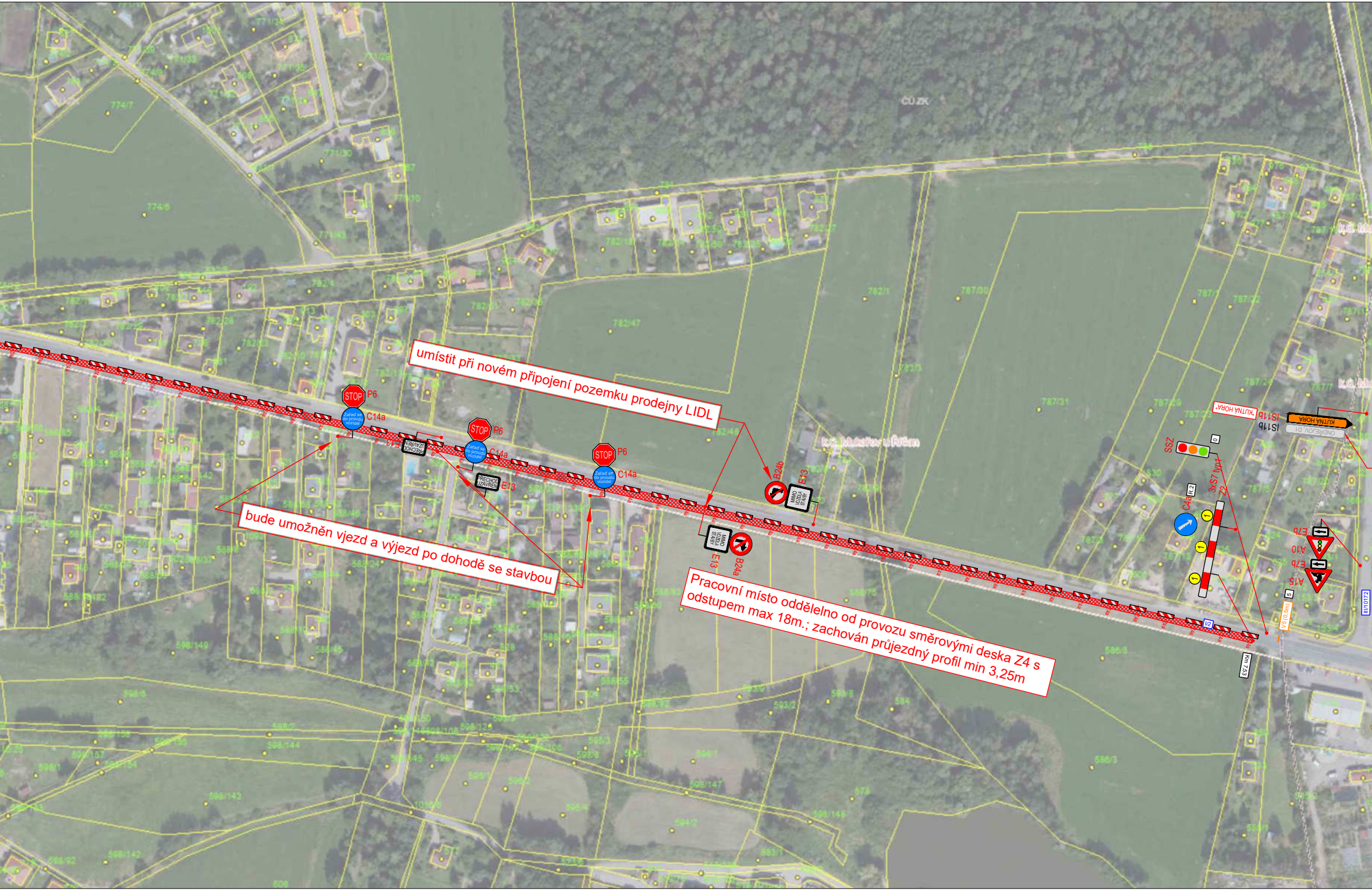

umístit při novém připojení pozemku prodejny LIDL

bude umožněn vjezd a výjezd po dohodě se stavbou

Pracovní místo odděleno od provozu směrovými deska Z4 s odstupem max 18m.; zachován průjezdný profil min 3,25m

CÚ ZK
STOP
P6
Zařaď se do proudu vozidel
C14a
PŘECHOD UZAVŘEN
E13
B24b
B24a
MIMO VOZIDLA STAVBY
Z4a
SSZ
0
3xS7 typ1
Z2
C4a
R.2
1
"KUTNÁ HORA"
IS11b
KUTNÁ HORA
ONDŘEJOV, D1
E7b
A10
A15
5
V5 (0,5m)
I/2
Km 7,53
III/10172
k.ú. Mukařov u Říčan

ČÚZK
obec Louňovice
k.ú. Louňovice
obec Mukařov
k.ú. Žernovka
IP10a
IP10a
ÚPRAVA KOORDINOVANÉ AKCE SEDOZ
MIMO DOPRAVNÍ OBSLUHU
E13
B1
MIMO DOPRAVNÍ OBSLUHU
E13
B1
R.2
100
A10
A15
I/2
E7b
A10
E7b
R.2
200
A15
III/10172

ZNAČENÍ V ROZPORU S DIO
BUDE ZNEPLATNĚNO

LEGENDA

Přechodné svislé dopravní značení	▲ A15
Stávající svislé dopravní značení	▲ A15
Staničení - stávající SDZ	20,000
staničení - DIO	20,000
Stávající vodorovné dopravní značení	━
Přechodné vodorovné dopravní značení	━
ZÁBOR STAVBY	▨

UMÍSTIT VŽDY 2km PŘED ZAČÁTEK STAVBY V OBOU SMĚRECH!

3K značky s.r.o.
Jiráskova 1519, 251 01 Říčany
tel.: +420 323 601 237, www.3kznacky.cz, info@3kznacky.cz

VYPRACOVAL: Ing. Matěj Hofman
HL. INŽENÝR PROJEKTU: Ing. Matěj Hofman
INVESTOR:
Ředitelství silnic a dálnic ČR
Na Pankráci 546/46
140 00 Praha 4

ČÍSLO ZAKÁZKY: 2023/015
DATUM: 22/2023

AKCE: I/2 MUKAŘOV - KOZOJEDY
MĚŘÍTKO: 1:2000
FORMÁT: 10 x A4
STUPEŇ: RDS
PŘÍLOHA ČÍSLO: C.1.1.2
PŘÍLOHA: SITUACE DIO I - etapa Ia var.2
KOPIE ČÍSLO:

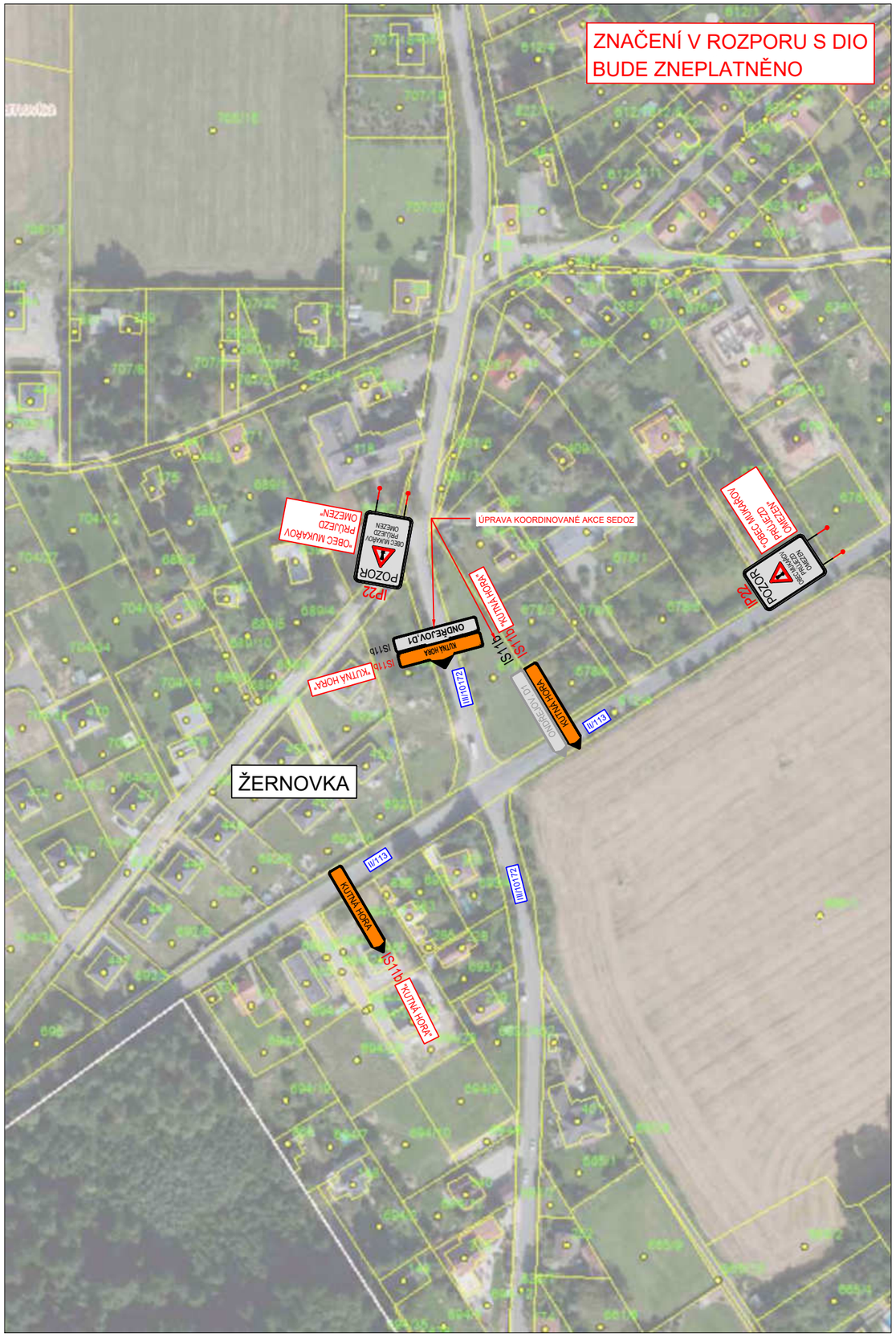

LEGENDA

Přechodné svislé dopravní značení	A15
Stávající svislé dopravní značení	A15
Staničení - stávající SDZ	20,000
staničení - DIO	20,000
Stávající vodorovné dopravní značení	
Přechodné vodorovné dopravní značení	
ZÁBOR STAVBY	

3K značky s.r.o.
Jiráskova 1519, 251 01 Říčany
tel.: +420 323 601 237, www.3kznacky.cz, info@3kznacky.cz

VYPRACOVAL: Ing. Matěj Hofman	HL. INŽENÝR PROJEKTU: Ing. Matěj Hofman	INVESTOR: Ředitelství silnic a dálnic ČR, Na Pankráci 546/46, 140 00 Praha 4
ČÍSLO ZAKÁZKY: 2023/015	DATUM: 22/2023	
AKCE: I/2 MUKAŘOV - KOZOJEDY	MĚŘÍTKO: 1:2000	FORMÁT: 2 x A4
	STUPEŇ: RDS	PŘÍLOHA ČÍSLO: C.1.2
PŘÍLOHA: SITUACE DIO II - etapa Ia	KOPIE ČÍSLO:	

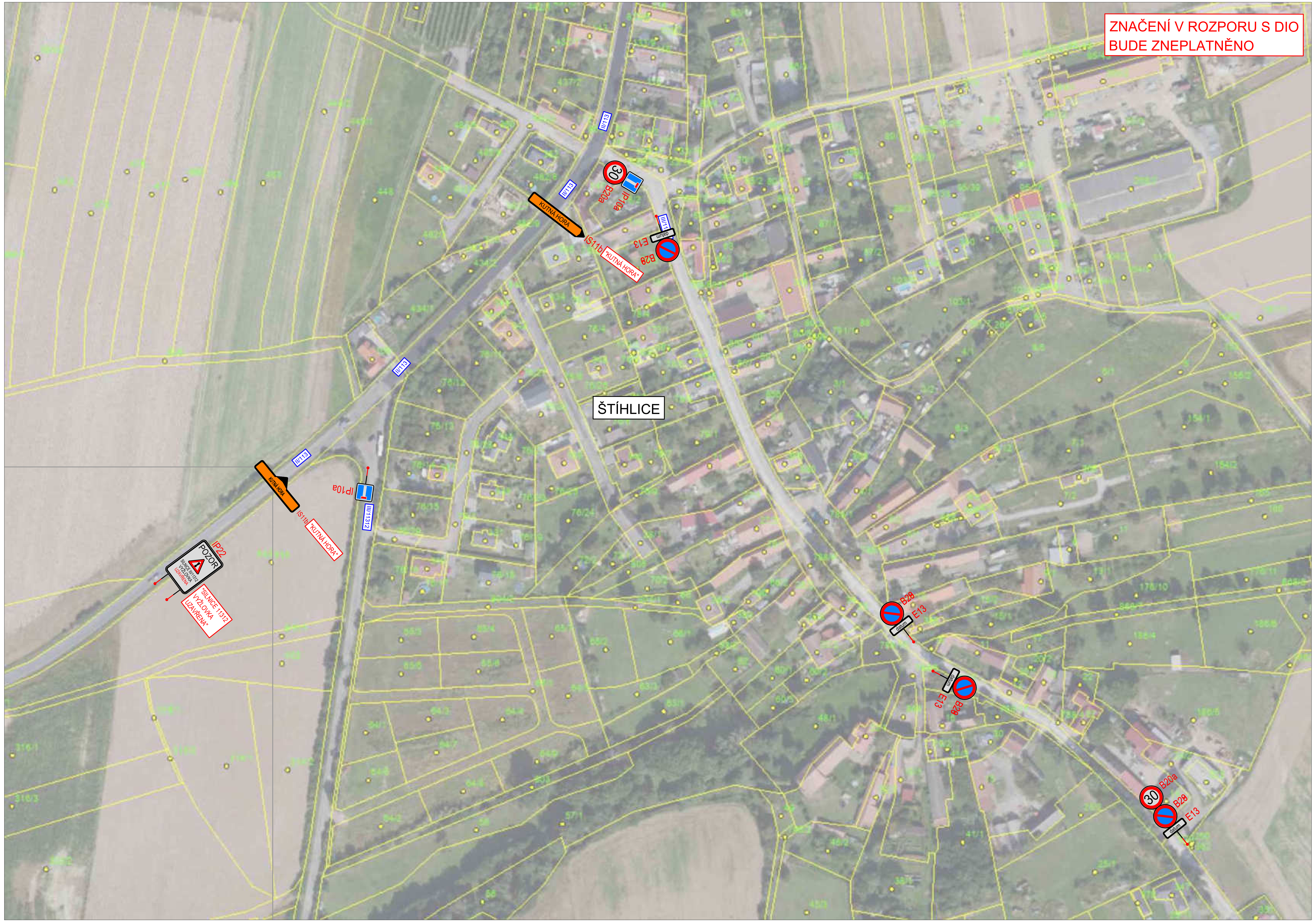

LEGENDA

Přechodné svislé dopravní značení	A15
Stávající svislé dopravní značení	A15
Staničení - stávající SDZ	20,000
staničení - DIO	20,000
Stávající vodorovné dopravní značení	
Přechodné vodorovné dopravní značení	
ZÁBOR STAVBY	

3K značky s.r.o.
Jiráskova 1519, 251 01 Říčany
tel.: +420 323 601 237, www.3kznacky.cz, info@3kznacky.cz

VYPRACOVAL: Ing. Matěj Hofman	HL. INŽENÝR PROJEKTU: Ing. Matěj Hofman	INVESTOR: Ředitelství silnic a dálnic ČR, Na Pankráci 546/46, 140 00 Praha 4
ČÍSLO ZAKÁZKY: 2023/015	DATUM: 22/2023	

AKCE: I/2 MUKAŘOV - KOZOJEDY	MĚŘÍTKO: 1:2000	FORMÁT: 3 x A4
	STUPEŇ: RDS	PŘÍLOHA ČÍSLO:
PŘÍLOHA: SITUACE DIO III - etapa Ia	KOPIE ČÍSLO:	C.1.3

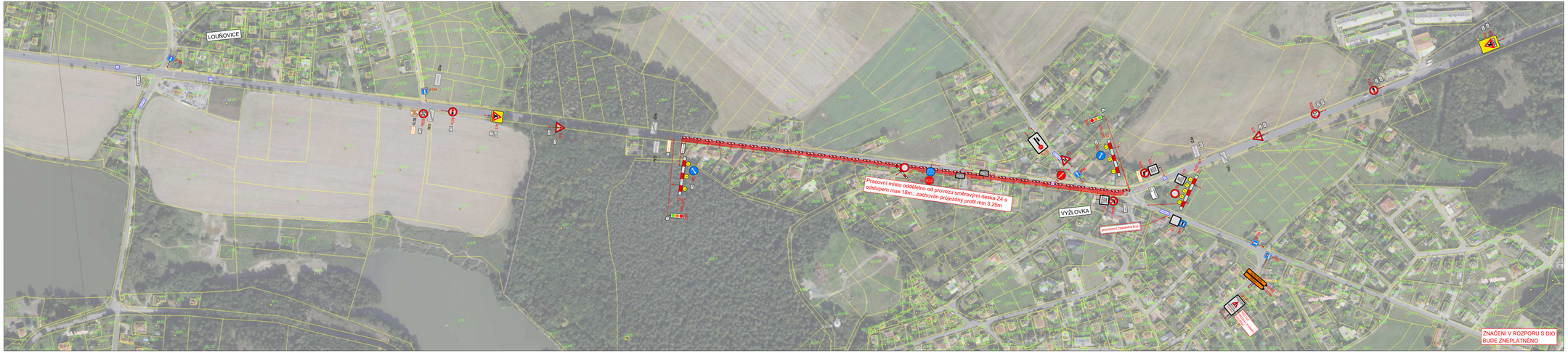

LEGENDA

Přechodně svislé dopravní značení	
Stávající svislé dopravní značení	
Stanižení - stávající SDZ	20,000
stanižení - DIO	20,000
Stávající vodorovné dopravní značení	
Přechodně vodorovné dopravní značení	
ZÁBOR STAVBY	

A23 E4 2KM

UMÍSTIT VŽDY 2km PŘED ZAČÁTEK STAVBY V OBOU SMĚRECH!

3K značky s.r.o.
Jirskova 1019, 261 01 Příbram
tel.: +420 323 601 237, www.3kznacky.cz, info@3kznacky.cz

VYPRACOVAL: Ing. Matěj Hoffman	HL. INŽENÝR PROJEKTU: Ing. Matěj Hoffman	INVESTOR: Ředitelství silnic a dálnic ČR Na Pankráci 546/46 140 00 Praha 4
ČÍSLO ZAKÁZKY: 2023/015	DATUM: 22/2023	
AKCE: I/2 MUKAŘOV - KOZOJEDY	MĚŘÍTKO: 1:2000	FORMÁT: 7 x A4
	STUPEŇ: RDS	PŘÍLOHA ČÍSLO:
PŘÍLOHA: SITUACE DIO IV - etapa Ia	KOPIE ČÍSLO:	C.1.4

LEGENDA

Přechodné svislé dopravní značení	A15
Stávající svislé dopravní značení	A15
Staničení - stávající SDZ	20,000
staničení - DIO	20,000
Stávající vodorovné dopravní značení	
Přechodné vodorovné dopravní značení	
ZÁBOR STAVBY	

3K značky s.r.o.
Jiráskova 1519, 251 01 Říčany
tel.: +420 323 601 237, www.3kznacky.cz, info@3kznacky.cz

VYPRACOVAL: Ing. Matěj Hofman	HL. INŽENÝR PROJEKTU: Ing. Matěj Hofman	INVESTOR: Ředitelství silnic a dálnic ČR Na Pankráci 546/46 140 00 Praha 4
ČÍSLO ZAKÁZKY: 2023/015	DATUM: 22/2023	
AKCE: I/2 MUKAŘOV - KOZOJEDY	MĚŘÍTKO: 1:2000	FORMÁT: 9 x A4
	STUPEŇ: RDS	PŘÍLOHA ČÍSLO: C.1.5
PŘÍLOHA: SITUACE DIO V - etapa Ia	KOPIE ČÍSLO:	

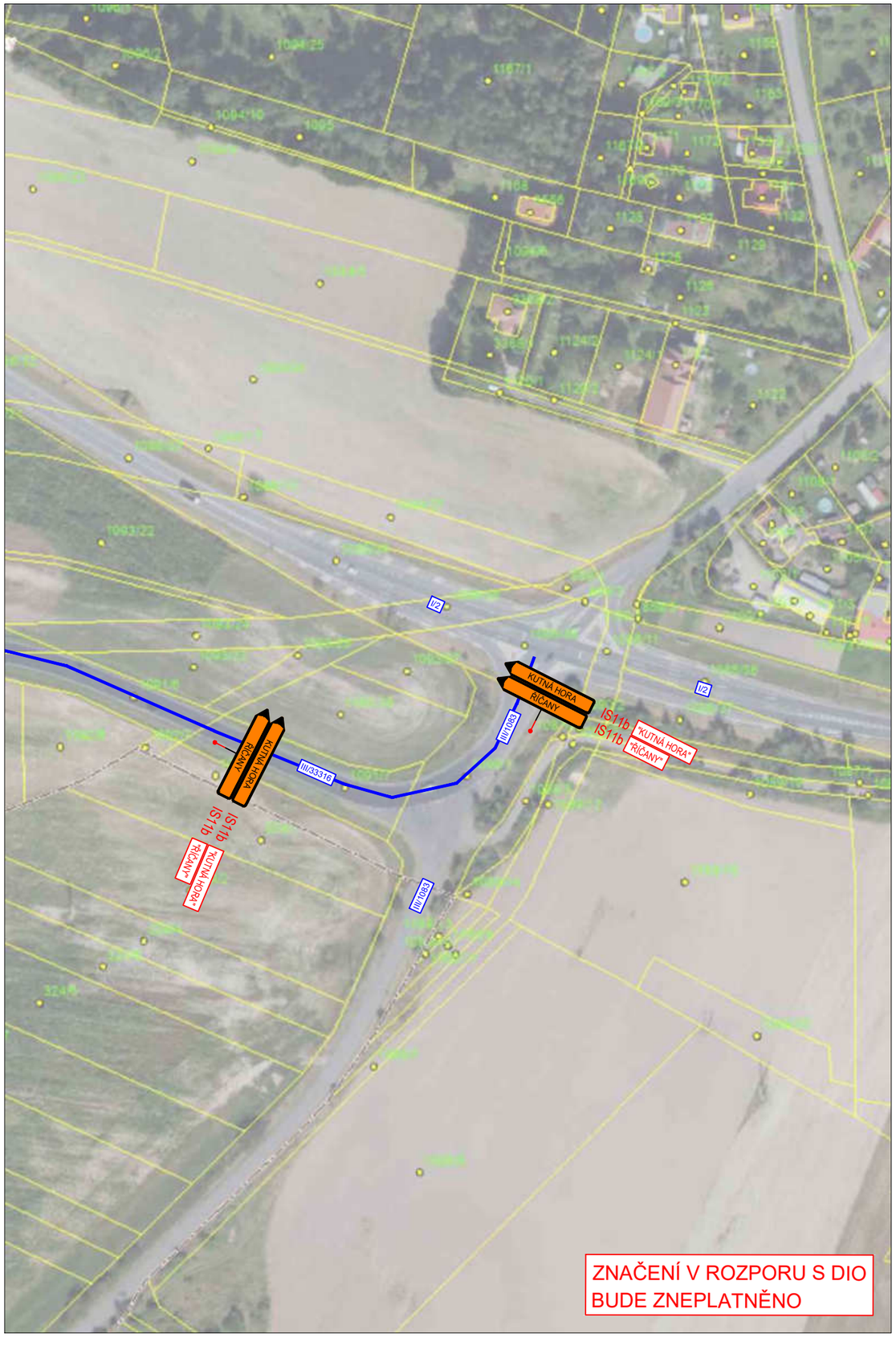

LEGENDA

Přechodné svislé dopravní značení	A15
Stávající svislé dopravní značení	A15
Staničení - stávající SDZ	20,000
staničení - DIO	20,000
Stávající vodorovné dopravní značení	
Přechodné vodorovné dopravní značení	
ZÁBOR STAVBY	

3K značky s.r.o.
Jiráskova 1519, 251 01 Říčany
tel.: +420 323 601 237, www.3kznacky.cz, info@3kznacky.cz

VYPRACOVAL: Ing. Matěj Hofman	HL. INŽENÝR PROJEKTU: Ing. Matěj Hofman	INVESTOR: Ředitelství silnic a dálnic ČR, Na Pankráci 546/46, 140 00 Praha 4
ČÍSLO ZAKÁZKY: 2023/015	DATUM: 22/2023	

AKCE: I/2 MUKAŘOV - KOZOJEDY	MĚŘÍTKO: 1:2000	FORMÁT: 2 x A4
	STUPEŇ: RDS	PŘÍLOHA ČÍSLO: C.1.6
PŘÍLOHA: SITUACE DIO VI - etapa Ia	KOPIE ČÍSLO:	

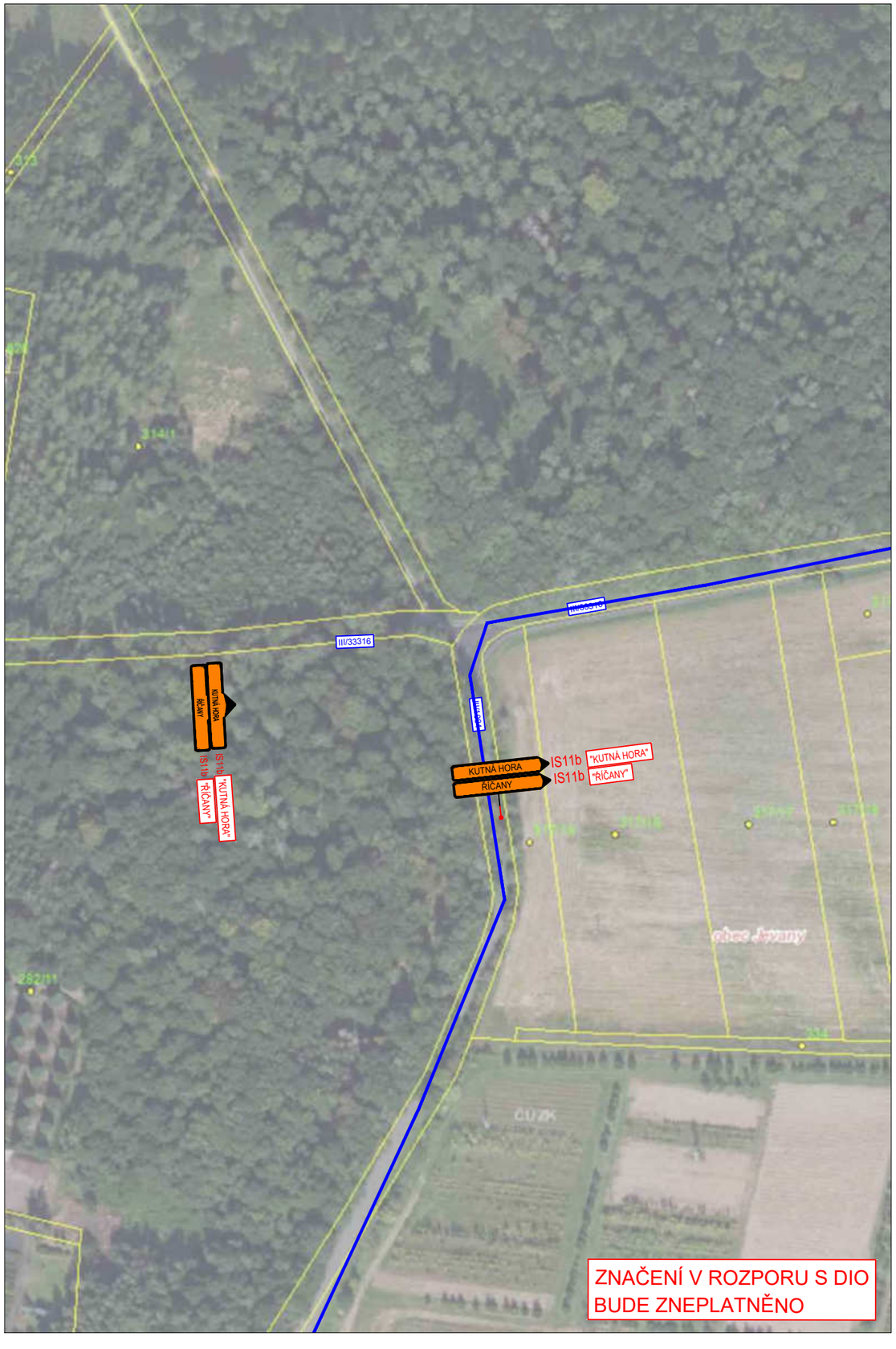

LEGENDA

Přechodné svislé dopravní značení	A15
Stávající svislé dopravní značení	A15
Staničení - stávající SDZ	20,000
staničení - DIO	20,000
Stávající vodorovné dopravní značení	
Přechodné vodorovné dopravní značení	
ZÁBOR STAVBY	

3K značky s.r.o.
Jiráskova 1519, 251 01 Říčany
tel.: +420 323 601 237, www.3kznacky.cz, info@3kznacky.cz

VYPRACOVAL: Ing. Matěj Hofman	HL. INŽENÝR PROJEKTU: Ing. Matěj Hofman	INVESTOR: Ředitelství silnic a dálnic ČR, Na Pankráci 546/46, 140 00 Praha 4
ČÍSLO ZAKÁZKY: 2023/015	DATUM: 22/2023	

AKCE: I/2 MUKAŘOV - KOZOJEDY	MĚŘÍTKO: 1:2000	FORMÁT: 2 x A4
	STUPEŇ: RDS	PŘÍLOHA ČÍSLO: C.1.7
PŘÍLOHA: SITUACE DIO VII - etapa Ia	KOPIE ČÍSLO:	

LEGENDA

Přechodné svislé dopravní značení	A15
Stávající svislé dopravní značení	A15
Staničení - stávající SDZ	20,000
staničení - DIO	20,000
Stávající vodorovné dopravní značení	
Přechodné vodorovné dopravní značení	
ZÁBOR STAVBY	

3K značky s.r.o.
Jiráskova 1519, 251 01 Říčany
tel.: +420 323 601 237, www.3kznacky.cz, info@3kznacky.cz

VYPRACOVAL: Ing. Matěj Hofman	HL. INŽENÝR PROJEKTU: Ing. Matěj Hofman	INVESTOR: Ředitelství silnic a dálnic ČR, Na Pankráci 546/46, 140 00 Praha 4
ČÍSLO ZAKÁZKY: 2023/015	DATUM: 22/2023	
AKCE: I/2 MUKAŘOV - KOZOJEDY	MĚŘÍTKO: 1:2000	FORMÁT: 2 x A4
	STUPEŇ: RDS	PŘÍLOHA ČÍSLO: C.1.8
PŘÍLOHA: SITUACE DIO VIII - etapa Ia	KOPIE ČÍSLO:	

DETAIL I.
obec Tehovec
3,5t
B13
E7b
E13
MIMO DOPRAVNÍ OBLUHU
IP16
I/2
MK

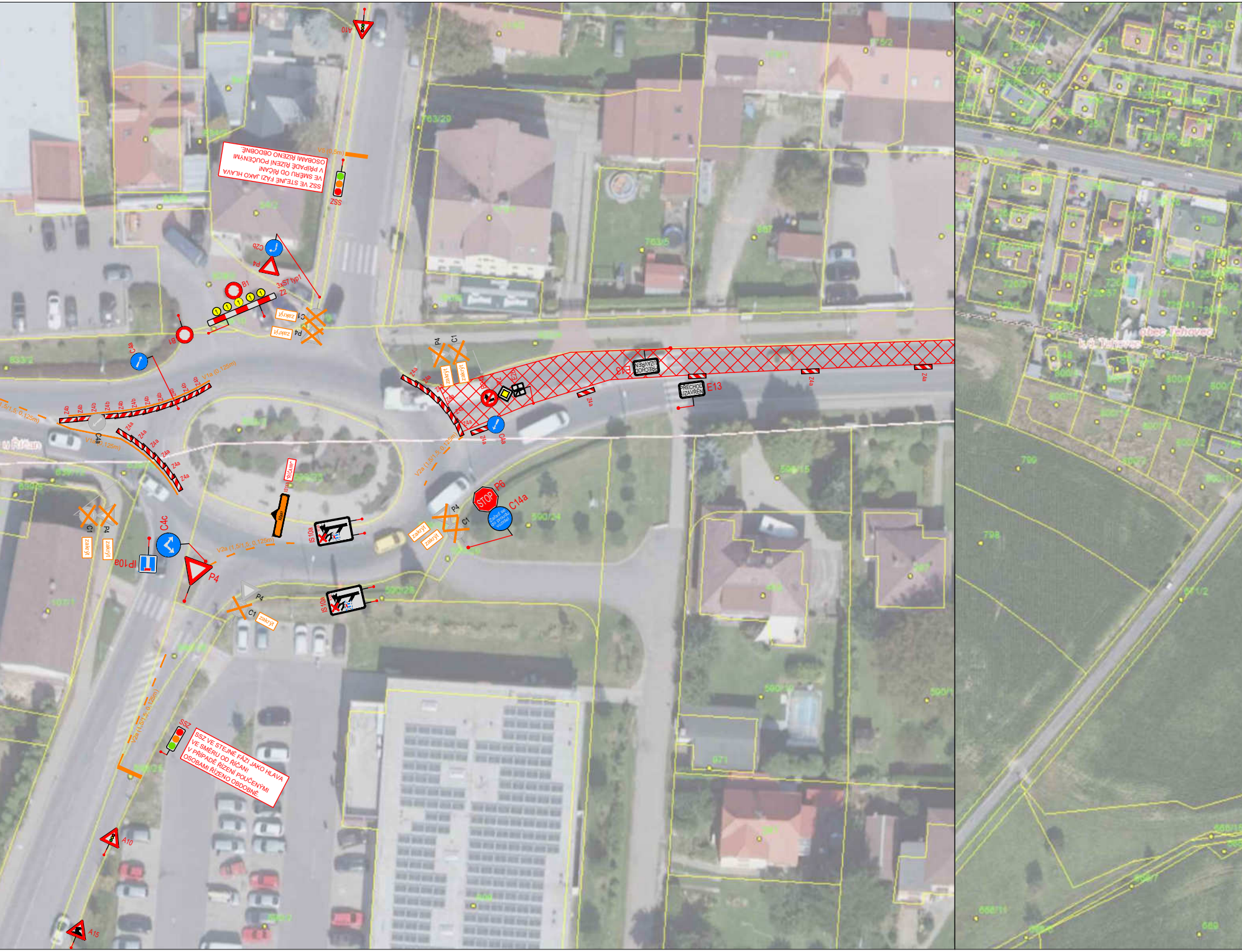

SSZ VE STEJNÉ FÁZI JAKO HLAVA VE SMĚRU OD ŘÍČAN! V PŘÍPADĚ ŘÍZENÍ POUČENÝMI OSOBAMI ŘÍZENO OBDOBNĚ.

SSZ VE STEJNÉ FÁZI JAKO HLAVA VE SMĚRU OD ŘÍČAN! V PŘÍPADĚ ŘÍZENÍ POUČENÝMI OSOBAMI ŘÍZENO OBDOBNĚ.

A10
SSZ
V9 (0,5m)
C2b
P4
B1
Z2
3xS7 typ1
zakrýt
C1
C4a
Z4b
V14 (0,125m)
Z4a
P4
C1
zakrýt
B24a
P2
E2b
E13
PŘECHOD UZAVŘEN
V2a (1,5/1,5; 0,125m)
P6
STOP
C14a
IS10a
IP10a
C4c
P4
C1
zakrýt
A10
A15
obec Tehovec

ÚPRAVA KOORDINOVANÉ AKCE SEDOZ
IS11b
A15
R.2
ÚPRAVA KOORDINOVANÉ AKCE SEDOZ
C2e
3,5t
E7b
B13
I/2
MIMO DOPRAVNÍ OBSLUHU
E13
3,5t
B13
III/11314
DETAIL I.
MUKAŘOV
II/113
A15
R.2
A10
R.2
VYPNOUT SSZ
I/2
Z4a
Km 6,63
DETAIL VDZ V KŘIŽOVATCE
II/113

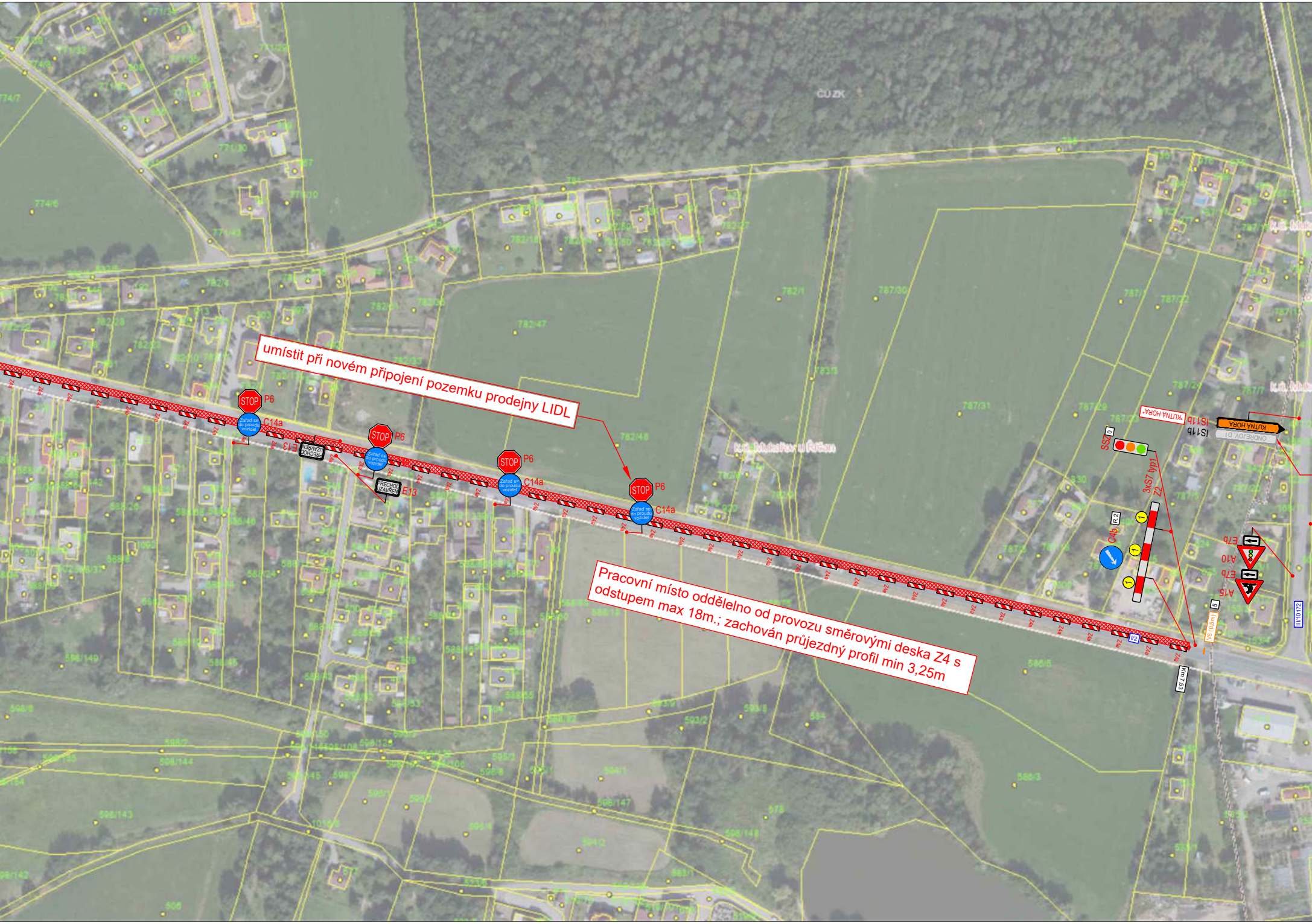
umístit při novém připojení pozemku prodejny LIDL

Pracovní místo odděleno od provozu směrovými deska Z4 s odstupem max 18m.; zachován průjezdný profil min 3,25m

STOP
P6
Zařaď se do proudu vozidel
C14a
PŘECHOD ZAVŘEN
E13
Z4a
SS7
3xS7 typ1
Z2
C4b
R.2
IS11b
KUTNÁ HORA
ONDŘEJOV, D1
A10
E7b
A15
Km 7,53
ČÚZK
k.ú. Mukařov u Říčan

ČÚZK
obec Louňovice
k.ú. Louňovice
obec Mukařov
k.ú. Žernovka
IP10a
B1
E13
MIMO DOPRAVNÍ OBSLUHU
IS11b
"Č. BROD"
Č. BROD
R.2
50
100
150
200
A10
A15
E7b
IS10a
I/2
III/10172

ZNAČENÍ V ROZPORU S DIO
BUDE ZNEPLATNĚNO

ÚPRAVA KOORDINOVANÉ AKCE SEDOZ

LEGENDA

Přechodné svislé dopravní značení	▲ A15
Stávající svislé dopravní značení	△ A15
Staničení - stávající SDZ	20,000
staničení - DIO	20,000
Stávající vodorovné dopravní značení	━
Přechodné vodorovné dopravní značení	━
ZÁBOR STAVBY	▨

UMÍSTIT VŽDY 2km PŘED ZAČÁTEK STAVBY V OBOU SMĚRECH!

3K značky s.r.o.
Jiráskova 1519, 251 01 Říčany
tel.: +420 323 601 237, www.3kznacky.cz, info@3kznacky.cz

VYPRACOVAL: Ing. Matěj Hofman
HL. INŽENÝR PROJEKTU: Ing. Matěj Hofman

INVESTOR:
Ředitelství silnic a dálnic ČR
Na Pankráci 546/46
140 00 Praha 4

ČÍSLO ZAKÁZKY: 2023/015
DATUM: 22/2023

AKCE: I/2 MUKAŘOV - KOZOJEDY

MĚŘÍTKO: 1:2000
FORMÁT: 10 x A4
STUPEŇ: RDS
PŘÍLOHA ČÍSLO: C.2.1.1
KOPIE ČÍSLO:

PŘÍLOHA: SITUACE DIO I - etapa Ib var.1

DETAIL I.
V12b (dle TP133 kap. 2.5) délka 19m
IP16
V1a (0,125m)
V5 (0,5m)
SSZ
3,5t
B13
E7b
I/2
MIMO DOPRAVNÍ OBLUHU
E13
3,5t
B13
MK

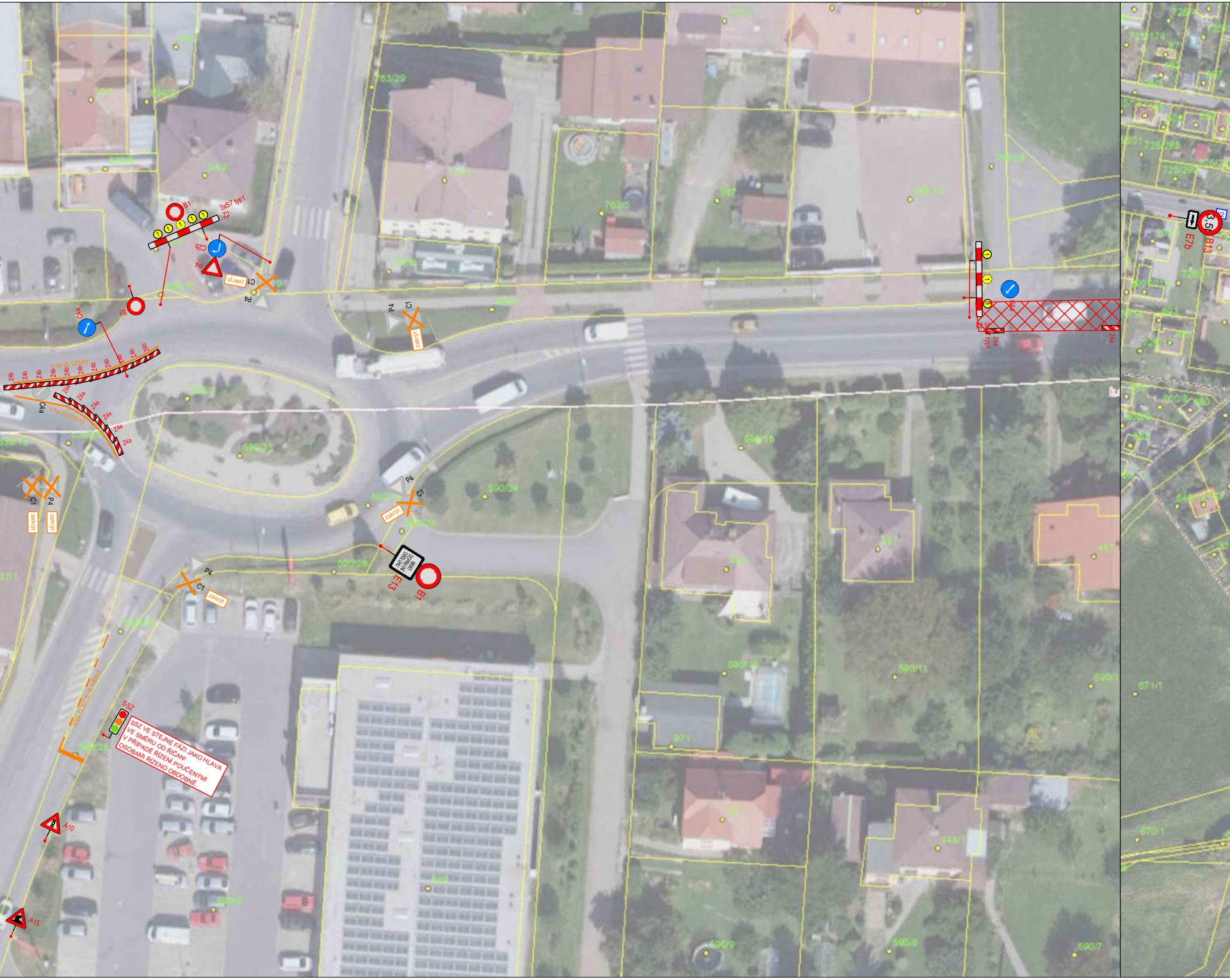

SSZ VE STEJNÉ FÁZI JAKO HLAVA VE SMĚRU OD ŘÍČAN! V PŘÍPADĚ ŘÍZENÍ POUČENÝMI OSOBAMI ŘÍZENO OBDOBNĚ.

B1
3xS7 typ1
Z2
C2b
P4
zakrýt
C1
P4
B1
C4a
Z4b
V1a (0,125m)
Z4a
C4a
V1a (0,125m)
C1
P4
zakrýt
zakrýt
P4
C1
zakrýt
P4
C1
zakrýt
MIMO DOPRAVNÍ OBSLUHU
E13
B1
P4
C1
zakrýt
V2a (1,5/1,5; 0,125m)
SSZ
A10
A15
C4a
Z2
3xS7 typ1
Z4a
Z4a
3,5t
E7b
B13

ÚPRAVA KOORDINOVANÉ AKCE SEDOZ
C2e
I/2
E13
MIMO DOPRAVNÍ OBLUHU
B13
3,5t
III/11314
A15
R 2
A10
VYPNOUT SSZ
DETAIL VDZ V KŘIŽOVATCE
DETAIL I.
MUKAŘOV
III/113
IS11b
ÚPRAVA KOORDINOVANÉ AKCE SEDOZ
A15
R 2
Z4a
Km 6,63

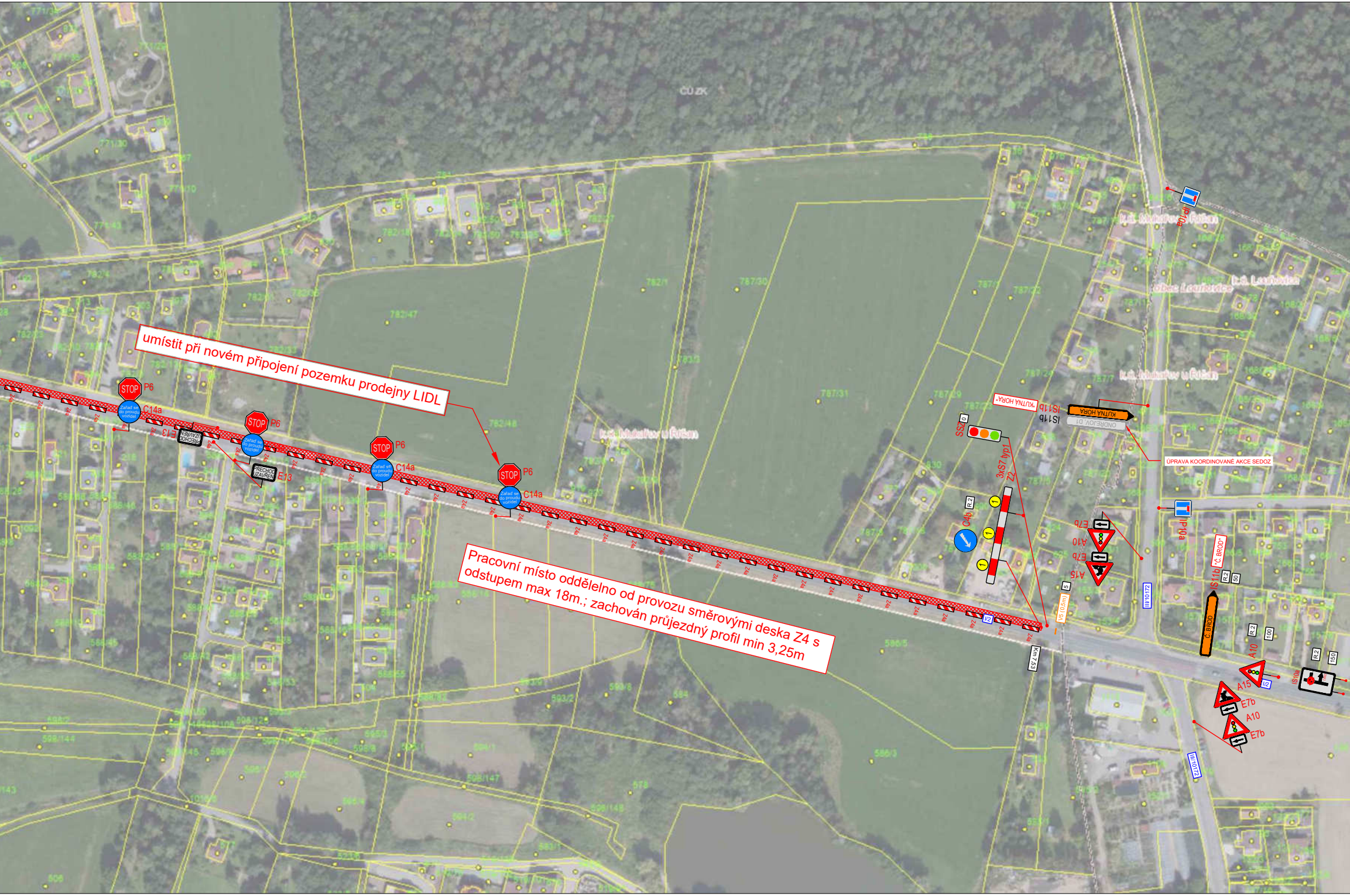

umístit při novém připojení pozemku prodejny LIDL

Pracovní místo odděleno od provozu směrovými deska Z4 s odstupem max 18m.; zachován průjezdný profil min 3,25m

ÚPRAVA KOORDINOVANÉ AKCE SEDOZ

ČÚ ZK
k.ú. Mukařov u Říčan
obec Louňovice
k.ú. Louňovice
STOP
P6
Zařaď se do proudu vozidel
C14a
PŘECHOD UZAVŘEN
E13
Z4a
I/2
Km 7,53
V5 (0,5m)
5
SSZ
0
3xS7 typ1
Z2
R.2
C4b
IS11b
"KUTNÁ HORA"
KUTNÁ HORA
ONDŘEJOV, D1
E7b
A10
A15
IP10a
III/10172
IS11b
"Č. BROD"
Č. BROD
50
100
150
IS10a

ČÚ ZK
obec Louňovice
k.ú. Louňovice
obec Mukařov
k.ú. Žernovka
MIMO DOPRAVNÍ OBSLUHU
E13
B1
A15
R.2
200

ZNAČENÍ V ROZPORU S DIO
BUDE ZNEPLATNĚNO

LEGENDA

Přechodné svislé dopravní značení	A15
Stávající svislé dopravní značení	A15
Staničení - stávající SDZ	20,000
staničení - DIO	20,000
Stávající vodorovné dopravní značení	▬
Přechodné vodorovné dopravní značení	▬
ZÁBOR STAVBY	▨

UMÍSTIT VŽDY 2km PŘED ZAČÁTEK STAVBY V OBOU SMĚRECH!

3K značky s.r.o.
Jiráskova 1519, 251 01 Říčany
tel.: +420 323 601 237, www.3kznacky.cz, info@3kznacky.cz

VYPRACOVAL: Ing. Matěj Hofman

HL. INŽENÝR PROJEKTU: Ing. Matěj Hofman

INVESTOR:
Ředitelství silnic a dálnic ČR
Na Pankráci 546/46
140 00 Praha 4

ČÍSLO ZAKÁZKY: 2023/015

DATUM: 22/2023

AKCE: I/2 MUKAŘOV - KOZOJEDY

MĚŘÍTKO: 1:2000

FORMÁT: 10 x A4

STUPEŇ: RDS

PŘÍLOHA ČÍSLO: C.2.1.2

PŘÍLOHA: SITUACE DIO I - etapa Ib var.2

KOPIE ČÍSLO:

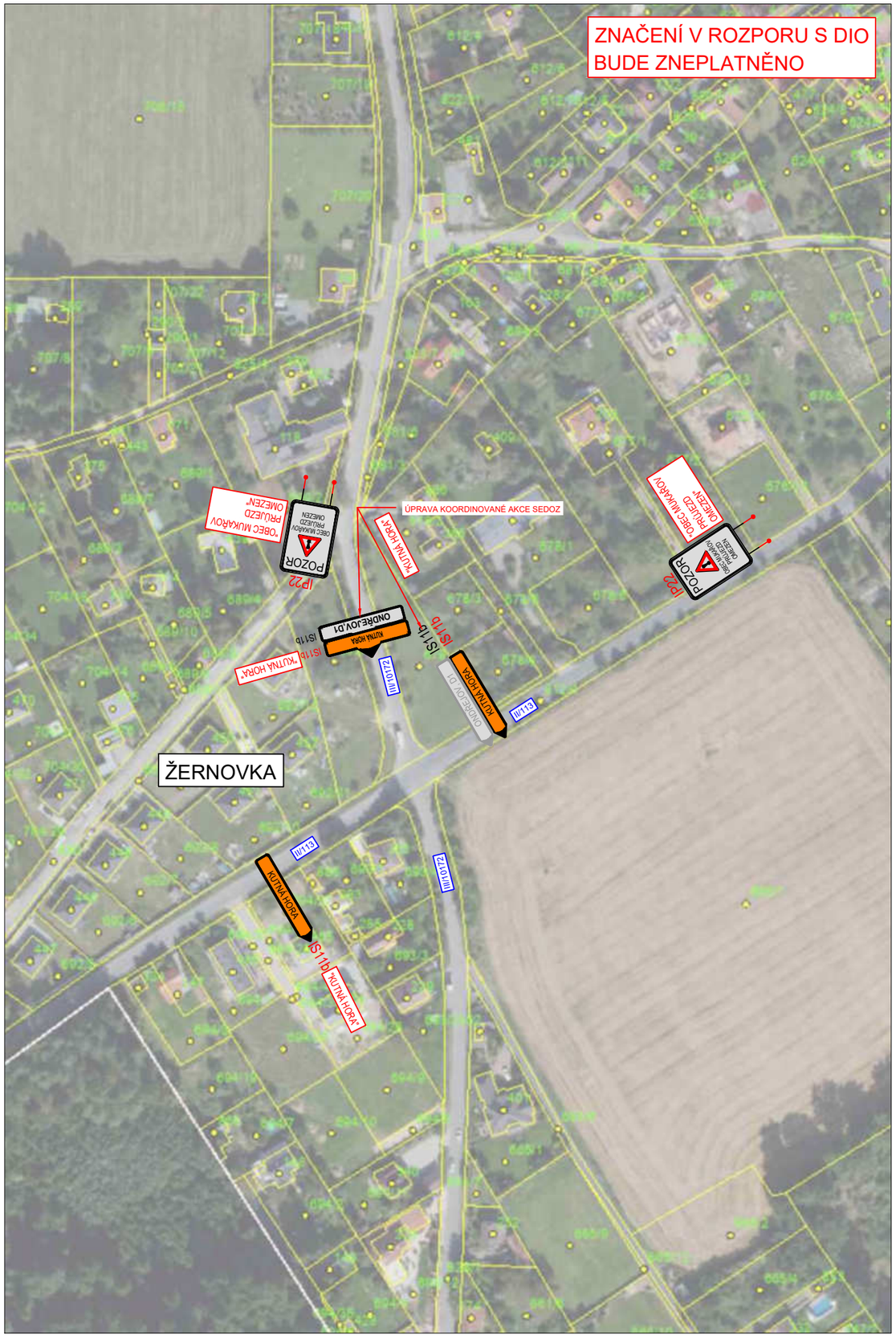

LEGENDA

Přechodné svislé dopravní značení	A15
Stávající svislé dopravní značení	A15
Staničení - stávající SDZ	20,000
staničení - DIO	20,000
Stávající vodorovné dopravní značení	
Přechodné vodorovné dopravní značení	
ZÁBOR STAVBY	

3K značky s.r.o.
Jiráskova 1519, 251 01 Říčany
tel.: +420 323 601 237, www.3kznacky.cz, info@3kznacky.cz

VYPRACOVAL: Ing. Matěj Hofman	HL. INŽENÝR PROJEKTU: Ing. Matěj Hofman	INVESTOR: Ředitelství silnic a dálnic ČR, Na Pankráci 546/46, 140 00 Praha 4
ČÍSLO ZAKÁZKY: 2023/015	DATUM: 22/2023	

AKCE: I/2 MUKAŘOV - KOZOJEDY	MĚŘÍTKO: 1:2000	FORMÁT: 2 x A4
	STUPEŇ: RDS	PŘÍLOHA ČÍSLO: C.2.2
PŘÍLOHA: SITUACE DIO II - etapa Ib	KOPIE ČÍSLO:	

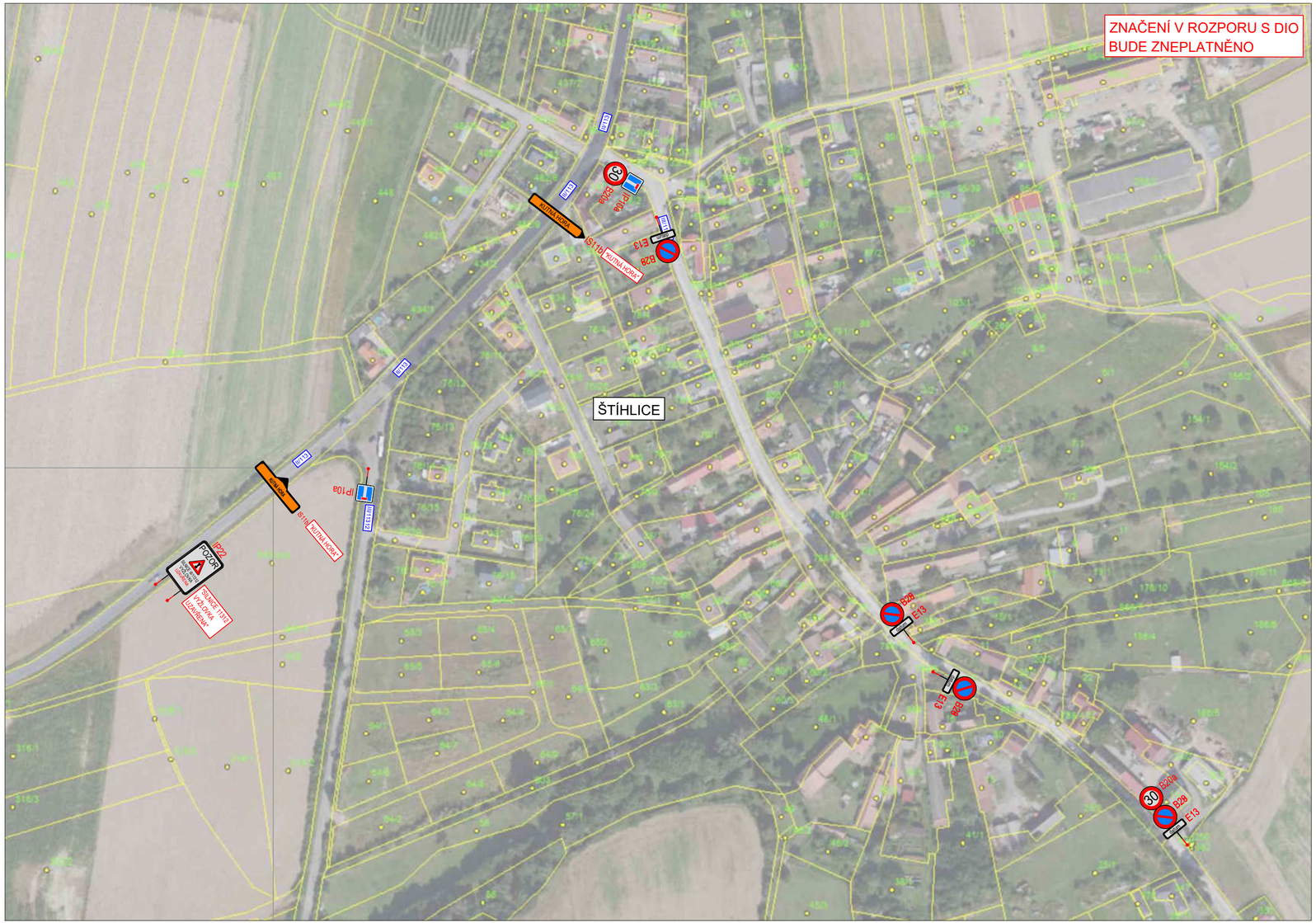

LEGENDA

Přechodné svislé dopravní značení	A15
Stávající svislé dopravní značení	A15
Staničení - stávající SDZ	20,000
staničení - DIO	20,000
Stávající vodorovné dopravní značení	
Přechodné vodorovné dopravní značení	
ZÁBOR STAVBY	

3K značky s.r.o.
Jiráskova 1519, 251 01 Říčany
tel.: +420 323 601 237, www.3kznacky.cz, info@3kznacky.cz

VYPRACOVAL: Ing. Matěj Hofman	HL. INŽENÝR PROJEKTU: Ing. Matěj Hofman	INVESTOR: Ředitelství silnic a dálnic ČR, Na Pankráci 546/46, 140 00 Praha 4
ČÍSLO ZAKÁZKY: 2023/015	DATUM: 22/2023	
AKCE: I/2 MUKAŘOV - KOZOJEDY	MĚŘÍTKO: 1:2000	FORMÁT: 2 x A4
	STUPEŇ: RDS	PŘÍLOHA ČÍSLO: C.2.3
PŘÍLOHA: SITUACE DIO III - etapa Ib	KOPIE ČÍSLO:	

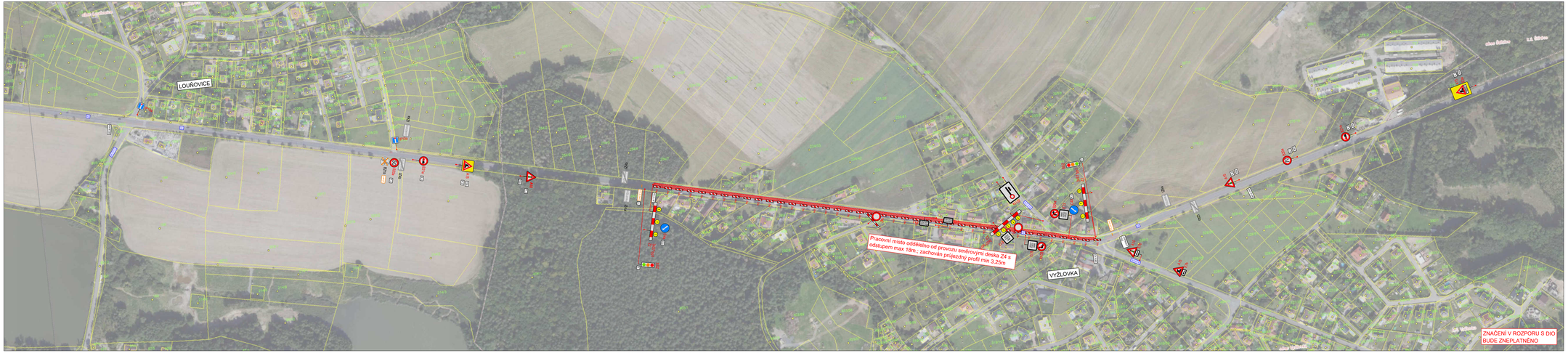

LEGENDA

Přechodně svislé dopravní značení	A15
Stávající svislé dopravní značení	A15
Staničení - stávající SDZ	20,000
staničení - DIO	20,000
Stávající vodorovné dopravní značení	
Přechodně vodorovné dopravní značení	
ZÁBOR STAVBY	

A23 1 2KM 1 E4

UMÍSTIT VŽDY 2km PŘED ZAČÁTEK STAVBY V OBOU SMĚRECH!

3K značky s.r.o.
Jirásekova 1519, 261 01 Příbram
tel.: +420 323 601 237, www.3kznacky.cz, info@3kznacky.cz

VYPRACOVAL: Ing. Matěj Hoffman	HL. INŽENÝR PROJEKTU: Ing. Matěj Hoffman	INVESTOR: Ředitelství silnic a dálnic ČR Na Pankráci 546/46 140 00 Praha 4	
ČÍSLO ZAKÁZKY: 2023/015	DATUM: 22/2023		
AKCE: I/2 MUKAŘOV - KOZOJEDY		MĚŘÍTKO: 1:2000	FORMÁT: 7 x A4
		STUPEŇ: RDS	PŘÍLOHA ČÍSLO:
PŘÍLOHA: SITUACE DIO IV - etapa Ib		KOPIE ČÍSLO:	C.2.4

LEGENDA

Přechodné svislé dopravní značení	A15
Stávající svislé dopravní značení	A15
Staničení - stávající SDZ	20,000
staničení - DIO	20,000
Stávající vodorovné dopravní značení	
Přechodné vodorovné dopravní značení	
ZÁBOR STAVBY	

3K značky s.r.o.
Jráskova 1519, 251 01 Říčany
tel.: +420 323 601 237, www.3kznacky.cz, info@3kznacky.cz

VYPRACOVAL: Ing. Matěj Hofman

HL. INŽENÝR PROJEKTU: Ing. Matěj Hofman

INVESTOR:
Ředitelství silnic a dálnic ČR
Na Pankráci 546/46
140 00 Praha 4

ČÍSLO ZAKÁZKY: 2023/015

DATUM: 22/2023

AKCE: I/2 MUKAŘOV - KOZOJEDY

MĚŘÍTKO: 1:2000

FORMÁT: 9 x A4

STUPEŇ: RDS

PŘÍLOHA ČÍSLO: C.2.5

KOPIE ČÍSLO:

PŘÍLOHA: SITUACE DIO V - etapa Ib

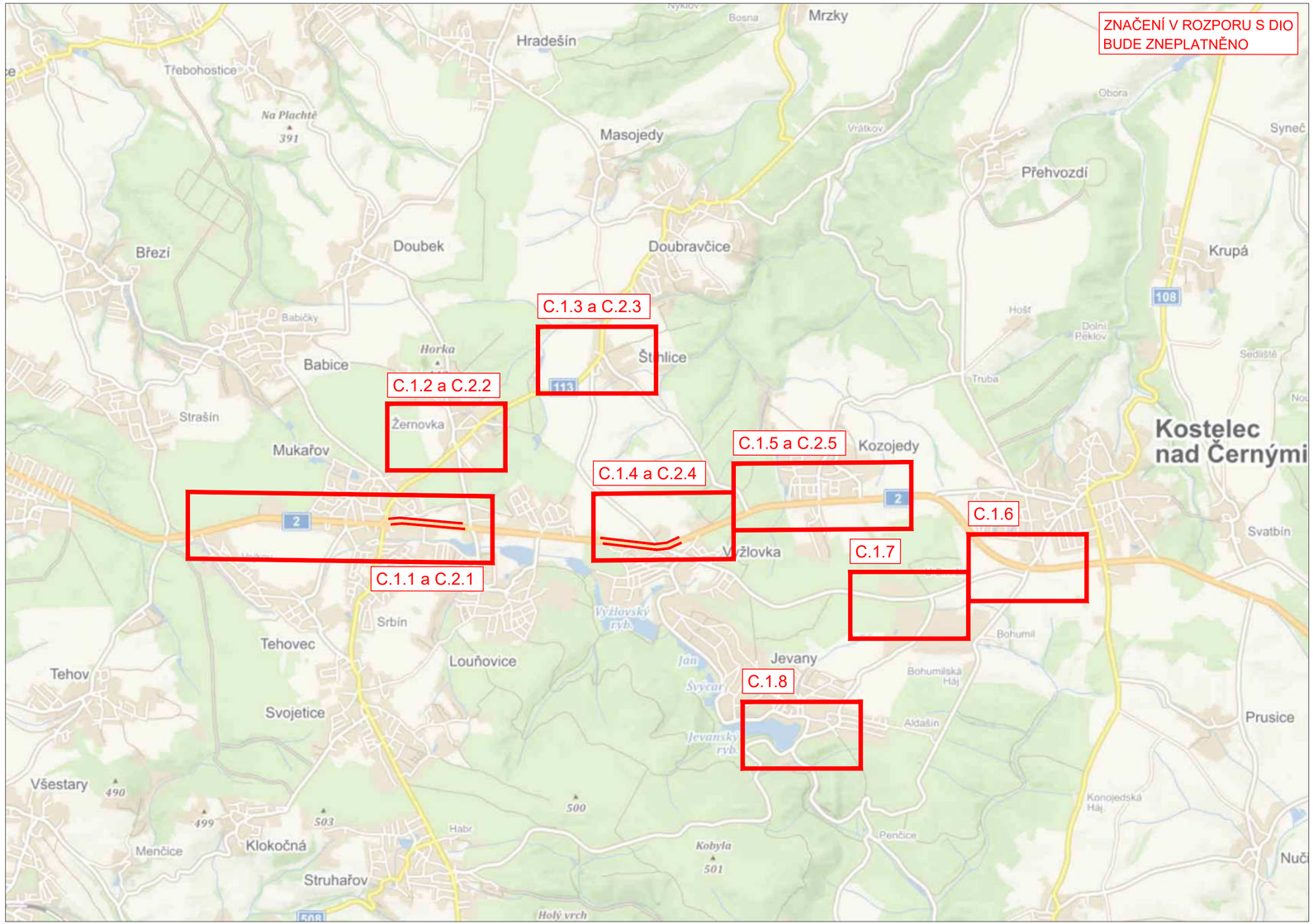

LEGENDA

Přechodné svislé dopravní značení	A15
Stávající svislé dopravní značení	A15
Staničení - stávající SDZ	20,000
staničení - DIO	20,000
Stávající vodorovné dopravní značení	
Přechodné vodorovné dopravní značení	
ZÁBOR STAVBY	

3K značky s.r.o.
Jiráskova 1519, 251 01 Říčany
tel.: +420 323 601 237, www.3kznacky.cz, info@3kznacky.cz

VYPRACOVAL: Ing. Matěj Hofman	HL. INŽENÝR PROJEKTU: Ing. Matěj Hofman	INVESTOR: Ředitelství silnic a dálnic ČR, Na Pankráci 546/46, 140 00 Praha 4
ČÍSLO ZAKÁZKY: 2023/015	DATUM: 22/2023	
AKCE: I/2 MUKAŘOV - KOZOJEDY	MĚŘÍTKO: 1:80000	FORMÁT: 3 x A4
	STUPEŇ: RDS	PŘÍLOHA ČÍSLO: C
PŘÍLOHA: PŘEHLEDNÁ MAPA - etapa I	KOPIE ČÍSLO:	

LEGENDA

Přechodné svislé dopravní značení	A15
Stávající svislé dopravní značení	A15
Staničení - stávající SDZ	20,000
staničení - DIO	20,000
Stávající vodorovné dopravní značení	
Přechodné vodorovné dopravní značení	
ZÁBOR STAVBY	

A23

E4

2KM

UMÍSTIT VŽDY 2km PŘED ZAČÁTEK STAVBY V OBOU SMĚRECH!

3K značky s.r.o.
Jiráskova 1519, 251 01 Říčany
tel.: +420 323 601 237, www.3kznacky.cz, info@3kznacky.cz

VYPRACOVAL: Ing. Matěj Hofman	HL. INŽENÝR PROJEKTU: Ing. Matěj Hofman	INVESTOR: Ředitelství silnic a dálnic ČR, Na Pankráci 546/46, 140 00 Praha 4
ČÍSLO ZAKÁZKY: 2023/015	DATUM: 22/2023	

AKCE: I/2 MUKAŘOV - KOZOJEDY	MĚŘÍTKO: 1:2000	FORMÁT: 6 x A4
	STUPEŇ: RDS	PŘÍLOHA ČÍSLO:
PŘÍLOHA: SITUACE DIO I - etapa IIa	KOPIE ČÍSLO:	D.1.1

LEGENDA

Přechodné svislé dopravní značení	A15
Stávající svislé dopravní značení	A15
Staničení - stávající SDZ	20,000
staničení - DIO	20,000
Stávající vodorovné dopravní značení	
Přechodné vodorovné dopravní značení	
ZÁBOR STAVBY	

3K značky s.r.o.
Jiráskova 1519, 251 01 Říčany
tel.: +420 323 601 237, www.3kznacky.cz, info@3kznacky.cz

VYPRACOVAL: Ing. Matěj Hofman	HL. INŽENÝR PROJEKTU: Ing. Matěj Hofman	INVESTOR: Ředitelství silnic a dálnic ČR, Na Pankráci 546/46, 140 00 Praha 4
ČÍSLO ZAKÁZKY: 2023/015	DATUM: 22/2023	
AKCE: I/2 MUKAŘOV - KOZOJEDY	MĚŘÍTKO: 1:2000	FORMÁT: 2 x A4
	STUPEŇ: RDS	PŘÍLOHA ČÍSLO: D.1.2
PŘÍLOHA: SITUACE DIO II - etapa IIa	KOPIE ČÍSLO:	

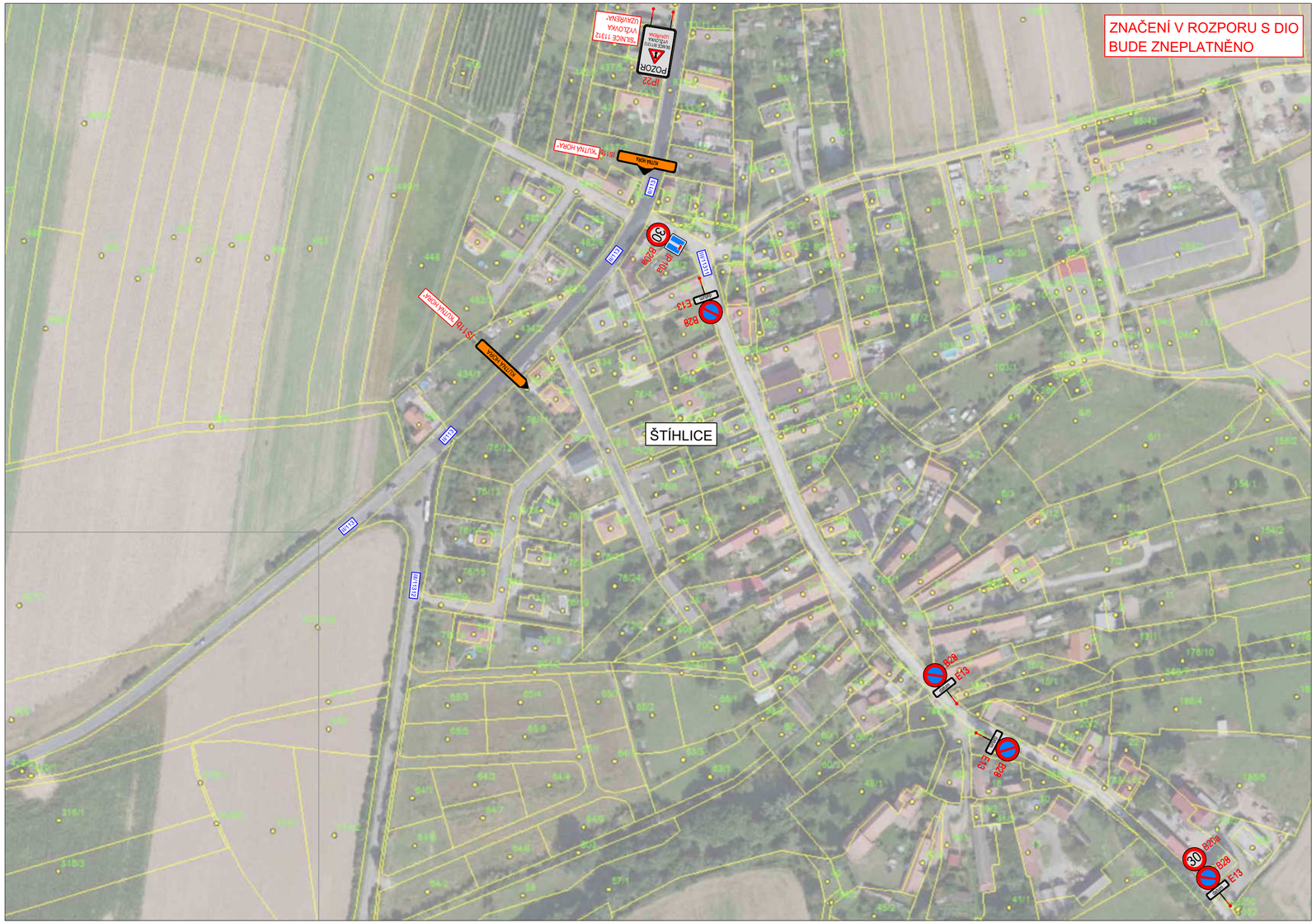

LEGENDA

Přechodné svislé dopravní značení	A15
Stávající svislé dopravní značení	A15
Staničení - stávající SDZ	20,000
staničení - DIO	20,000
Stávající vodorovné dopravní značení	
Přechodné vodorovné dopravní značení	
ZÁBOR STAVBY	

3K značky s.r.o.
Jiráskova 1519, 251 01 Říčany
tel.: +420 323 601 237, www.3kznacky.cz, info@3kznacky.cz

VYPRACOVAL: Ing. Matěj Hofman	HL. INŽENÝR PROJEKTU: Ing. Matěj Hofman	INVESTOR: Ředitelství silnic a dálnic ČR, Na Pankráci 546/46, 140 00 Praha 4
ČÍSLO ZAKÁZKY: 2023/015	DATUM: 22/2023	
AKCE: I/2 MUKAŘOV - KOZOJEDY	MĚŘÍTKO: 1:1000	FORMÁT: 3 x A4
	STUPEŇ: RDS	PŘÍLOHA ČÍSLO: D.1.3
PŘÍLOHA: SITUACE DIO III - etapa IIa	KOPIE ČÍSLO:	