


# NÁVRH dopravně inženýrského opatření (DIO)

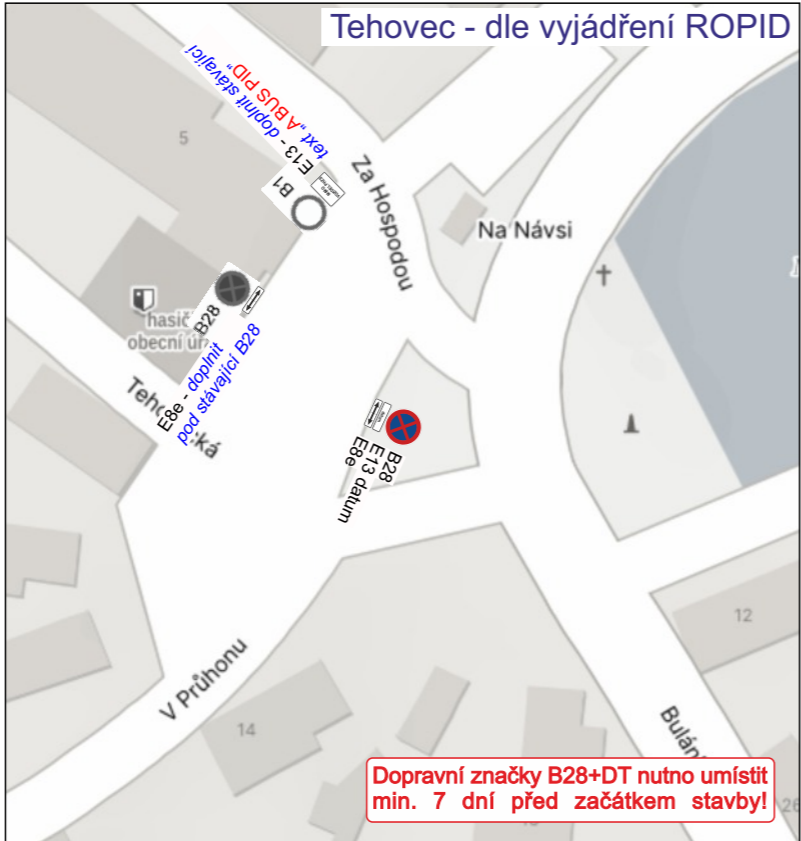
Mukařov - propojení chodníků, ul. Pražská a ul. Obecní

Při umístění dopravního značení musí být dodrženy podmínky dané v Příručce pro označování pracovních míst na dálnicích a silnicích vydané ŘSaD, zák. č. 361/2000 Sb. v platném znění a zák. č. 13/1997 Sb. v platném znění.

Mukařov  
 sil. I/2 - km 4,430 - km 6,620  
 sil. III/11314 - km 0,000 - km 2,300



 V případě snížené přehlednosti v místě stavby nebo při tvorbě kolon bude provoz řízen náležitě poučenými osobami zhotovitele v reflexním oděvu.



Dopravní značky B28+DT nutno umístit min. 7 dní před začátkem stavby!

Stávající dopravní značení, které bude v kolizi s DZ přechodným nutno zakrýt!

Bude zajištěn bezpečný přístup do nemovitostí dotčených stavbou!

Otevřené výkopy budou zajištěny proti pádu chodců a za snížené viditelnosti budou osvětleny!

Při umístění dopravního značení musí být dodrženy podmínky dané v Příručce pro označování pracovních míst na dálnicích a silnicích vydané ŘSAD, zák. č. 361/2000 Sb. v platném znění a zák. č. 13/1997 Sb. v platném znění.




razítko DOSS

Zodpovědná osoba: Tomáš Březina	Kontroloval: Milan Chlup	Kreslil: Tomáš Vydra	<b>SEDOZ</b> DOPRAVNÍ ZNAČENÍ
Objednatel: Obec Mukařov			
Akce: Mukařov, propojení chodníků, ul. Pražská a ul. Obecní			Formát: A3
Datum: 02/2026			Měřitko: DIR
Obsah: Návrh DIO - 1. úsek			Číslo výkresu: 01
			Paré č.:



Stávající dopravní značení, které bude v kolizi s DZ přechodným nutno zakrýt!


Při umístění dopravního značení musí být dodrženy podmínky dané v Příručce pro označování pracovních míst na dálnicích a silnicích vydané ŘSAD, zák. č. 361/2000 Sb. v platném znění a zák. č. 13/1997 Sb. v platném znění.



Zodpovědná osoba: Tomáš Březina	Kontroloval: Milan Chlup	Kreslil: Tomáš Vydra	<b>SEDOZ</b> <b>DOPRAVNÍ ZNAČENÍ</b>
Objednatel: Obec Mukařov			
Akce: Mukařov, propojení chodníků, ul. Pražská a ul. Obecní	Formát: A3	Měřítko: 02/2026	Účel: DIR
Obsah: Návrh DIO - 1. úsek, objíždná trasa	Číslo výkresu: 02	Paré č.:	

Mukařov  
 sil. I/2 - km 5,996 - km 6,396  
 sil. III/11314 - km 1,969 - km 2,300



 V případě snížené přehlednosti v místě stavby nebo při tvorbě kolon bude provoz řízen náležitě poučenými osobami zhotovitele v reflexním oděvu.

razítko DOSS




Stávající dopravní značení, které bude v kolizi s DZ přechodným nutno zakrýt!

Bude zajištěn bezpečný přístup do nemovitostí dotčených stavbou!

Otevřené výkopy budou zajištěny proti pádu chodců a za snížené viditelnosti budou osvětleny!

Při umístění dopravního značení musí být dodrženy podmínky dané v Příručce pro označování pracovních míst na dálnicích a silnicích vydané ŘSAD, zák. č. 361/2000 Sb. v platném znění a zák. č. 13/1997 Sb. v platném znění.

Zodpovědná osoba: Tomáš Březina	Kontroloval: Milan Chlup	Kreslil: Tomáš Vydra	 <b>DOPRAVNÍ ZNAČENÍ</b>
Objednatel: Obec Mukařov			
Akce: Mukařov, propojení chodníků, ul. Pražská a ul. Obecní			Formát: A3
			Měřítka: 02/2026
			Účel: DIR
Obsah: Návrh DIO - 2. úsek			Číslo výkresu: 03
			Paré č.:

**Doložka podle § 69a odst. 4 zákona č. 499/2004 Sb. a § 24 odst. 3 vyhlášky č. 259/2012 Sb.  
pro změnu datového formátu dokumentu v digitální podobě.**

Dokument na vstupu nebyl podepsán.

Název souboru, nad kterým proběhla změna datového formátu:

**Obec Mukařov, Mukařov - propojení chodníků, ul. Pražská a ul. Obecní.pdf**

Původní datový formát: **.PDF**

Subjekt, který změnu formátu dokumentu provedl:

**MěÚ Říčany**

Datum vyhotovení ověřovací doložky: **9.4.2026**

Jméno a příjmení osoby, která změnu formátu dokumentu provedla:

**Hlavní Budova č.p. 53 Podatelna "A"**