






LEGENDA:





Dopravní značení

-  Nové svislé dopravní značení
-  Stávající svislé dopravní značení
-  Nové vodorovné dopravní značení
-  Stávající vodorovné dopravní značení
-  Stávající vodorovné dopravní značení – rušené

Konstrukce

-  Obruby

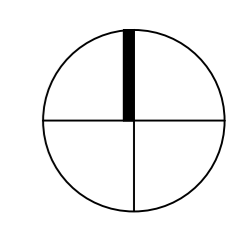
Hranice - ostatní

-  Černě označené sítě jsou stávající
-  Výškopis a polohopis
-  Hranice pozemku dle kn
-  Čísla pozemků dle kn/pk

M 1:250



±0,000 = 421,380 b.p.v.



VÝŠKOVÝ SYSTÉM Bpv
SOUŘADNICOVÝ SYSTÉM JTSK

zodp. projektant:	vedoucí projektant:	vypracoval:	generální projektant:	
		Ing. Michal Štěpánek		
investor:	LIDL Česká republika v.o.s., Nárožní 1359/11, Praha 5 - Stodůlky 15800			
místo stavby:	ulice Kutnohorská, k.ú. Srbin, 251 62 Mukařov			
stavba:	LIDL, PRODEJNA POTRAVIN MUKAŘOV		formát:	
stavební objekt:			datum:	11/2022
část dokumentace:			zak. číslo:	
obsah:	SITUACE DOPRAVNÍHO ZNAČENÍ		měřítka:	1:500
			č.v.:	