


Územní plán MUKAŘOV

Legenda:

HRANICE ÚZEM

- | | |
|--|--|
| | Hranice katastrálního území |
| | Hranice řešeného území |
| | Hranice zastaveného území |
| | (Pokud hranice zastaveného území splývá s hranicí katastrálního území, je značena jen hranice katastru.) |
| | Hranice zastavitelného území |

ZASTAVĚNÉ A ZASTAVITELNÉ ÚZEM

- Zastavěná plocha
 Návrh zastavitelných ploch
 Návrh nezastavitelných ploch





DOPRAVNÍ INFRASTRUKTURA

Silniční doprava

- | | |
|--|--|
| | Silnice I. třídy (ochranné pásmo 50 m) |
| | Silnice II. třídy (ochranné pásmo 15 m) |
| | Silnice III. třídy (ochranné pásmo 15 m) |
| | Úprava komunikace I.,II.,III. třídy (chodníky, zeleň, křižovatky, značení) |
| | Rekonstruované a nové komunikace typu C2 |
| | Rekonstruované a nové komunikace typu C3 |
| | Místní a přístupové komunikace a nové komunikace typu D |
| | Nezpevněné a účelové komunikace |
| | Lesní cesty |
| | Cyklistické stezky 1., 0022, 8218 |
| | Turistické stezky |
| | Naučná stezka Mukařov – Žernovka |
| | Naučná stezka Po stopách kameníků |
| | Most |
| | Zastávka autobusu |
| | Izochrony 300 a 500 m |
| | Ochranné pásmo |


Poznámka: Úpravy komunikací označené DS a DP viz textová část Dopravní infrastruktura

VODNÍ REŽIM

- | | | |
|---|--------------------------|----------------------|
|  | <input type="checkbox"/> | Vodní tok |
|  | <input type="checkbox"/> | Regulovaný vodní tok |
|  | <input type="checkbox"/> | Občasný vodní tok |
|  | <input type="checkbox"/> | Vodní nádrž |

ZÁZNAM O ÚČINNOSTI	
Správní orgán, který poslední změnu územního plánu vydal	Zastupitelstvo obce Mukařov
Pořadové číslo poslední změny	1
Datum nabytí účinnosti poslední změny územního plánu	
Jméno, příjmení, funkce, podpis oprávněné úřední osoby pořizovatele	Ing. Čestmíra Šraetná vedoucí odboru územního plánování a regionálního rozvoje Městského úřadu v Říčanech
Otisk úředního razítka	



AKCE	Územní plán Mukařov			
	Úplné znění územního plánu po změně č. 1			
	STUPEŇ			
	PŘEVZATEL	Městský úřad Rýčaný	OMES	PRAHA VÝCHOĐ
	OBJEDNATEL	Obec Mukařov	ZK. OLSO	1-208
PRACOVNÍ LIST		C.H.S. Praha s.r.o. PROJEKČNÍ A INŽENYRSKÁ SPOLČENOST		Osadn1 12, 170 00 Praha 7 tel. 733 686 275 fax 226510048 e-mail: prj@chc.cz @chcra.cz
	USE PROJEKTU	log. arch. SIXTA	OBJEM	
	PROJEKTOVÁN			
	DATEM	V. FIDRICHŮVŌVA		
		10/2019		
	DOPRAVA			