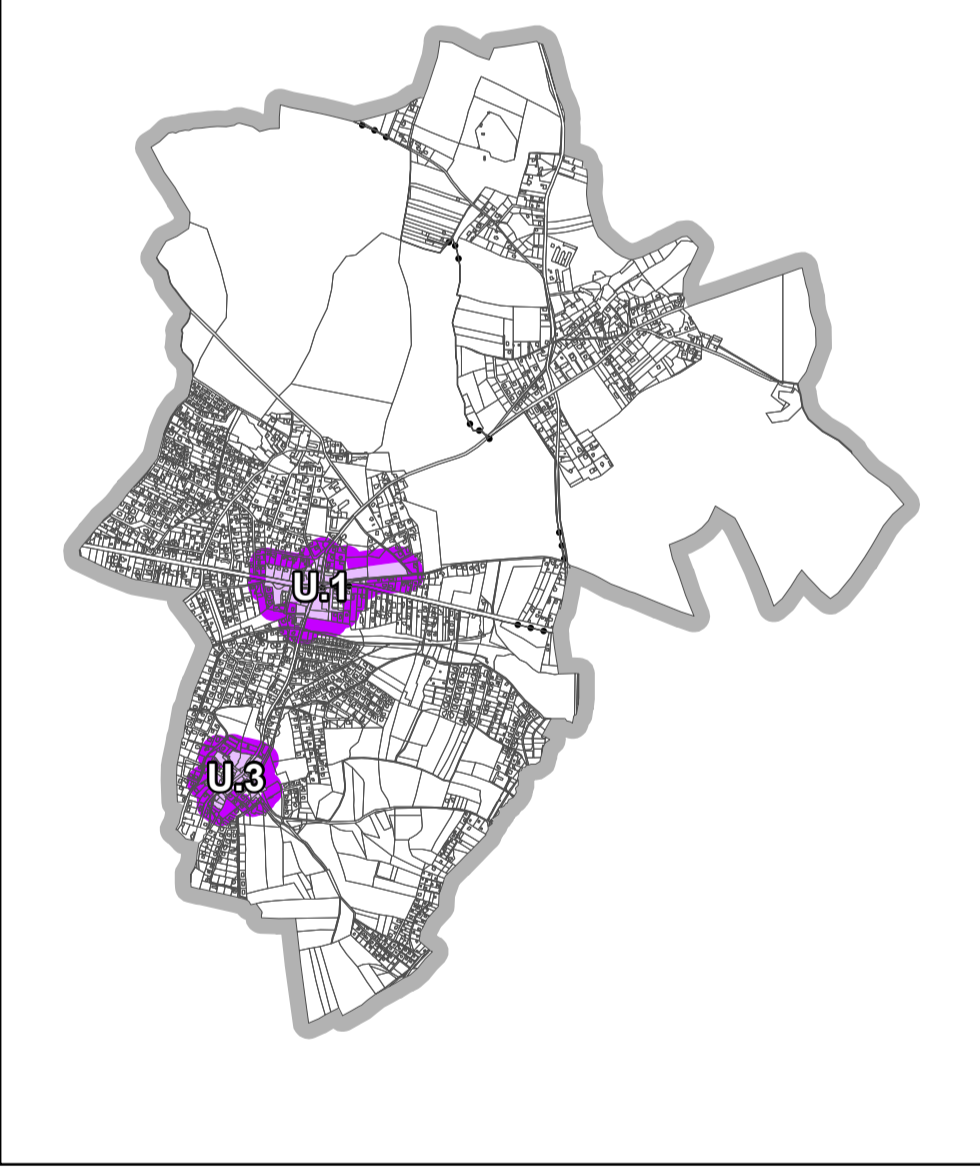

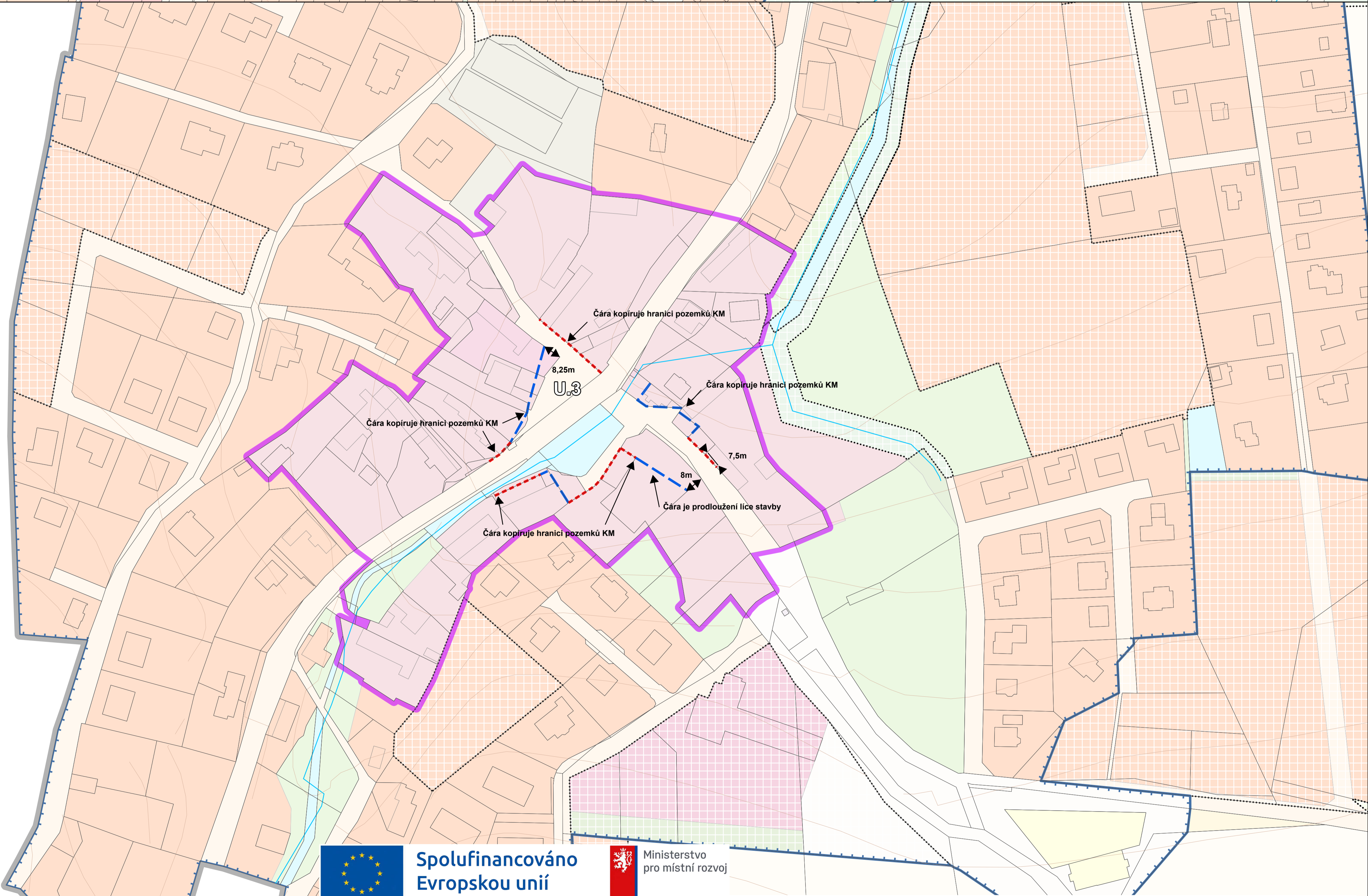


**Rozsah regulací v grafice výkresu**



- Legenda regulací**
- Vymezení části územního plánu s prvky regulačního plánu
  - Stavební čára
  - N - nepřekročitelná
  - Z - závazná
- Legenda grafického pozadí**
- Hranice řešeného území
  - Vnitřní kresba KM
  - Parcely KN
  - Plochy změn
  - K - plocha změny v krajně
  - T - transformační plocha
  - Z - zastavitelná plocha
  - Hranice zastavěného území
- Výkres je zpracován na pozadí Hlavního výkresu ÚP.



Označení správního orgánu, který územní plán vydal: Zastupitelstvo obce Mukařov

Jméno a příjmení, funkce, podpis oprávněné úřední osoby pořizovatele: Ing. David Lanča, referent odboru územního plánování a regionálního rozvoje, Městský úřad v Říčanech

Otisk úředního razítka:

Nabytí účinnosti změny č. 4 územního plánu: 7.7.2026

**ÚZEMNÍ PLÁN MUKAŘOV - ZMĚNA č. 4**

Výkres části území ÚP s prvky regulačního plánu OOP 01/2026 červen 2026

Výkres č. 4

Zpracovatel: Ing.arch. Tomáš Russe CKA 03228

Paré:

M 1:1000